

舞鶴市土砂災害ハザードマップ

かみ ぶく い しも ぶく い たて べ おお の べ
 (上福井・下福井・建部・大野辺地区)

地図の見かた

① 土砂災害警戒区域等を確認しましょう

土砂災害警戒区域

〈土砂の影響を受けるが、建物の破壊まではないと考えられる区域〉

土砂災害特別警戒区域

〈建物が破壊され、住民に大きな被害が生じる恐れがある区域〉

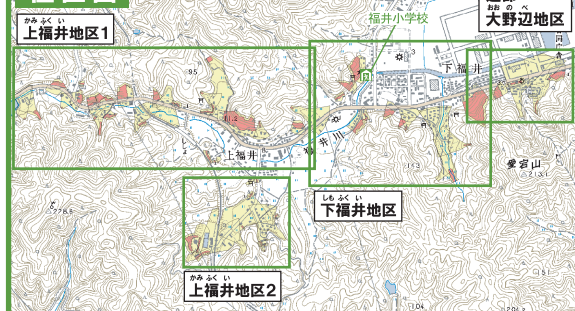
② 避難所の場所を確認しましょう

避難所のマーク



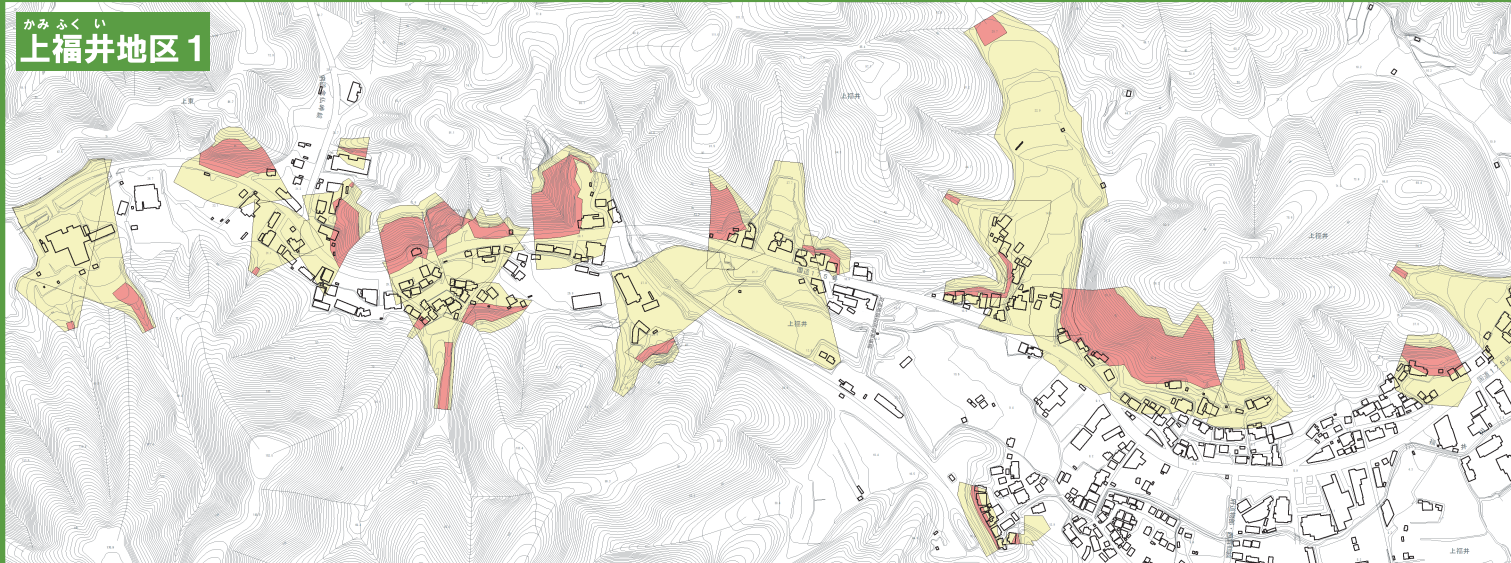
避難所名	電話
福井小学校	75-0539

位置図

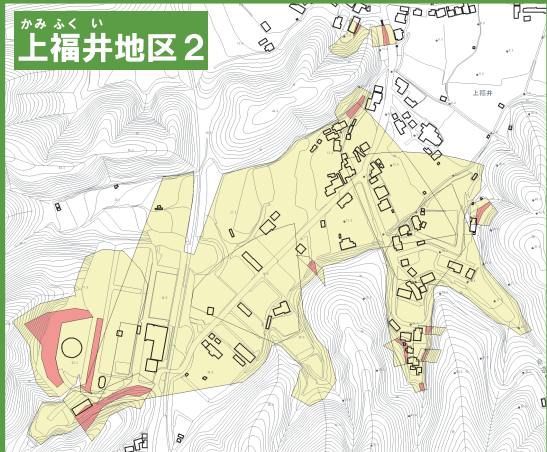


この地図は、国土地理院長の承認を得て、同院発行の数値地図25000(地図画像)を複製したものである。(承認番号 平26近複、第17号)

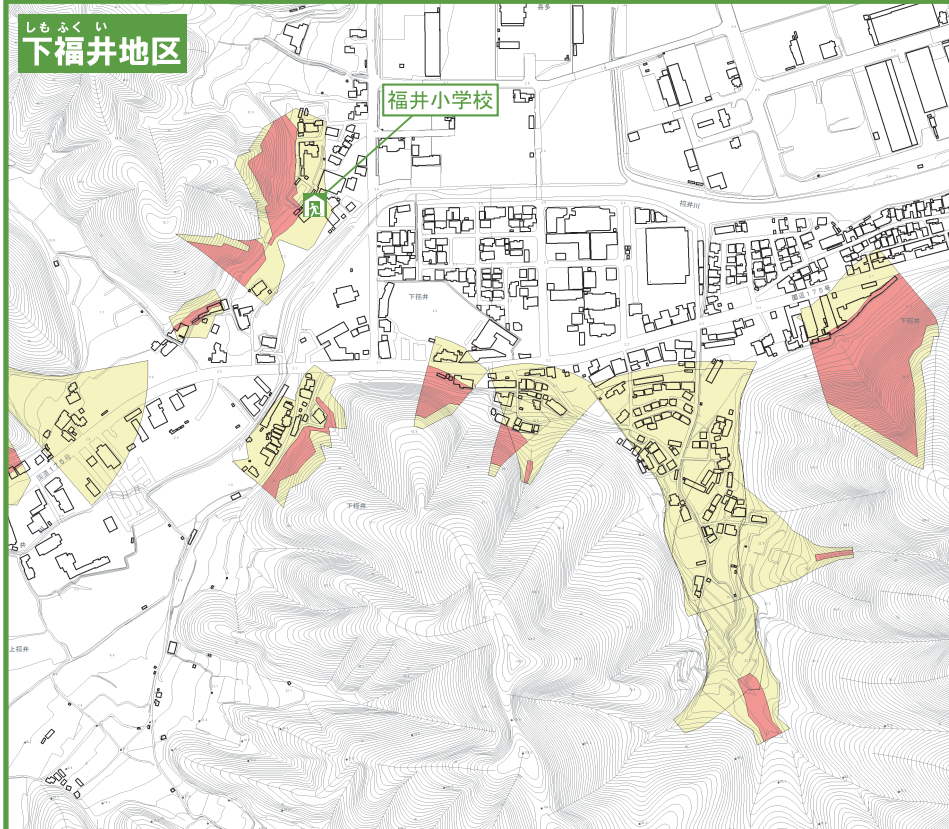
上福井地区1



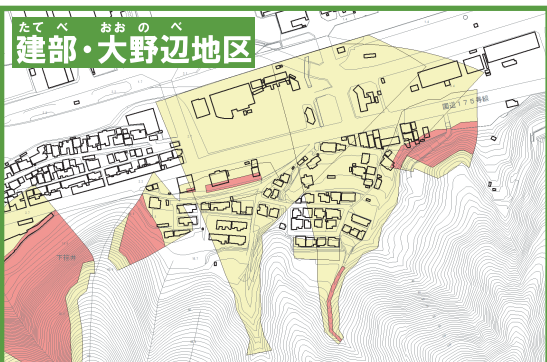
上福井地区2



下福井地区



建部・大野辺地区



自分の家印をつけてください。