

## 地図の見かた

① 土砂災害警戒区域等を  
確認しましょう


### 土砂災害警戒区域

〈土砂の影響を受けるが、建物の破壊まではないと考えられる区域〉

### 土砂災害特別警戒区域

〈建物が破壊され、住民に大きな被害が生じる恐れがある区域〉

② 避難所を確認しましょう

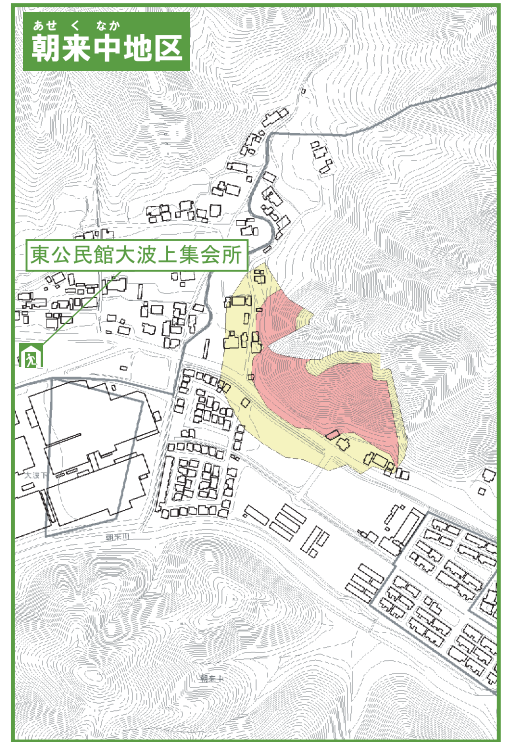
避難所のマーク 

避難所名	電話
東公民館大波上集会所	—
朝来小学校	62-0813
舞鶴工業高等専門学校	62-5600

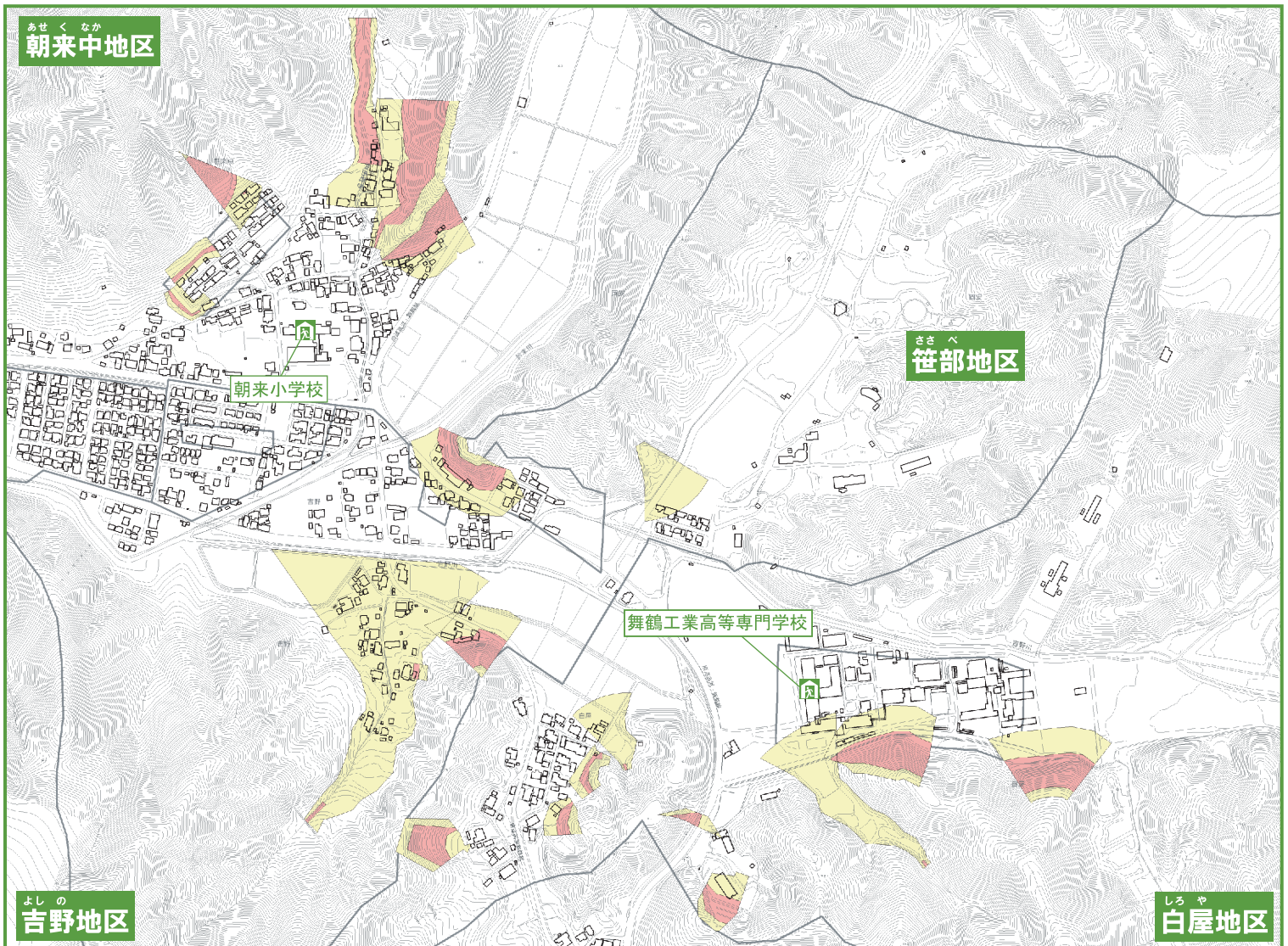
まいづるしどしゃさいがい

# 舞鶴市土砂災害ハザードマップ

あせくなが しろや よしの ささべ  
(朝来中・白屋・吉野・笹部地区)



この地図は、国土地理院長の承認を得て、同院発行の数値地図25000(地図画像)を複製したものである。(承認番号 平25情複、第505号)



自分の家に印をつけてください。

0 100 200  
S=1/5,000