

舞鶴市原子力災害住民避難計画

資料編

(平成31年3月 改正版)

- 資料1 緊急事態区分とEALについて……………資-1
- 資料2 OILと防護措置について……………資-4
- 資料3 避難カード(暫定版)……………資-6
- 資料4 避難元・避難先マッチング【南方面】……………資-8
- 資料5 避難元・避難先マッチング【西方面】……………資-27
- 資料6 必要となる輸送能力……………資-42
- 資料7 災害時・緊急時における住民避難等の協力に関する協定締結事業者一覧……………資-44
- 資料8 医療機関・避難先施設マッチング一覧……………資-45
- 資料9 福祉施設・避難先施設マッチング一覧……………資-46
- 資料10 学校等が所在する自治会の避難先等一覧……………資-51
- 資料11 広報文例・メール配信追記事項……………資-58
- 資料12 非常時持出品チェックリスト……………資-60

資料 1 緊急事態区分と EAL について

緊急事態の初期対応段階においては、情報収集により事態を把握し、原子力施設の状況や当該施設からの距離等に応じ、防護措置の準備やその実施等を適切に進めるため、原子力施設の状況に応じて、緊急事態の初期対応段階を、警戒事態（第 1 段階）、施設敷地緊急事態（第 2 段階）及び全面緊急事態（第 3 段階）の 3 段階に区分する。

＜加圧水型軽水炉（実用発電用のものに限る。）に係る原子炉施設（原子炉容器内に放射済燃料集合体が存在しない場合を除く。）（1 / 3）＞

警戒事態を判断する EAL	緊急事態区分における措置の概要
<ul style="list-style-type: none"> ① 原子炉の運転中に原子炉保護回路の 1 チャンネルから原子炉停止信号が発信され、その状態が一定時間継続された場合において、当該原子炉停止信号が発信された原因を特定できないこと。 ② 原子炉の運転中に保安規定で定められた数値を超える原子炉冷却材の漏えいが起こり、定められた時間内に定められた措置を実施できないこと。 ③ 原子炉の運転中に蒸気発生器への全ての主給水が停止した場合において、電動補助給水ポンプ又はタービン動補助給水ポンプによる給水機能が喪失すること。 ④ 全ての非常用交流母線からの電気の供給が 1 系統のみとなった場合で当該母線への電気の供給が 1 つの電源のみとなり、その状態が 15 分以上継続すること、又は外部電源喪失が 3 時間以上継続すること。 ⑤ 原子炉の停止中に当該原子炉から残留熱を除去する機能が喪失すること。 ⑥ 使用済燃料貯蔵槽の水位が一定の水位まで低下すること。 ⑦ 原子炉制御室その他の箇所からの原子炉の運転や制御に影響を及ぼす可能性が生じること。 ⑧ 原子力事業所内の通信のための設備又は原子力事業所内と原子力事業所外との通信のための設備の一部の機能が喪失すること。 ⑨ 重要区域において、火災又は溢水が発生し、安全機器等の機能の一部が喪失するおそれがあること。 ⑩ 燃料被覆管障壁若しくは原子炉冷却系障壁が喪失するおそれがあること、又は、燃料被覆管障壁若しくは原子炉冷却系障壁が喪失すること。 ⑪ 当該原子力事業所所在市町村において、震度 6 弱以上の地震が発生した場合。 ⑫ 当該原子力事業所所在市町村沿岸を含む津波予報区において、大津波警報が発表された場合。 ⑬ オンサイト統括補佐が警戒を必要と認める当該原子炉施設の重要な故障等が発生した場合。 ⑭ 当該原子炉施設において新規制基準で定める設計基準を超える外部事象が発生した場合（竜巻、洪水、台風、火山等）。 ⑮ その他原子炉施設以外に起因する事象が原子炉施設に影響を及ぼすおそれがあることを認知した場合など委員長又は委員長代行が警戒本部の設置が必要と判断した場合。 	<p>体制構築や情報収集を行い、住民防護のための準備を開始する。</p>

＜加圧水型軽水炉（実用発電用のものに限る。）に係る原子炉施設（原子炉容器内に照射
 済燃料集合体が存在しない場合を除く。）（2 / 3）＞

施設敷地緊急事態を判断するEAL	緊急事態区分における措置の概要
<p>① 原子炉の運転中に非常用炉心冷却装置の作動を必要とする原子炉冷却材の漏えいが発生した場合において、非常用炉心冷却装置及びこれと同等の機能を有する設備のうち当該原子炉へ高圧又は低圧で注水するもののいずれかによる注水が直ちにできないこと。</p> <p>② 原子炉の運転中に蒸気発生器への全ての給水機能が喪失すること。</p> <p>③ 全ての交流母線からの電気の供給が停止し、かつ、その状態が30分以上継続すること。</p> <p>④ 非常用直流母線が一となった場合において、当該直流母線に電気を供給する電源が一となる状態が5分以上継続すること。</p> <p>⑤ 原子炉の停止中に当該原子炉から残留熱を除去する機能が喪失すること。</p> <p>⑥ 使用済燃料貯蔵槽の水位を維持できないこと又は当該貯蔵槽の水位を維持できていないおそれがある場合において、当該貯蔵槽の水位を測定できないこと。</p> <p>⑦ 原子炉制御室の環境が悪化し、原子炉の制御に支障が生じること、又は原子炉若しくは使用済燃料貯蔵槽に異常が発生した場合において、原子炉制御室に設置する原子炉施設の状態を表示する装置若しくは原子炉施設の異常を表示する警報装置の機能の一部が喪失すること。</p> <p>⑧ 原子力事業所内の通信のための設備又は原子力事業所内と原子力事業所外との通信のための設備の全ての機能が喪失すること。</p> <p>⑨ 火災又は溢水が発生し、安全機器等の機能の一部が喪失すること。</p> <p>⑩ 原子炉格納容器内の圧力又は温度の上昇率が一定時間にわたって通常の運転及び停止中において想定される上昇率を超えること。</p> <p>⑪ 炉心の損傷が発生していない場合において、炉心の損傷を防止するために原子炉格納容器圧力逃がし装置を使用すること。</p> <p>⑫ 燃料被覆管の障壁が喪失した場合において原子炉冷却系の障壁が喪失するおそれがあること、燃料被覆管の障壁及び原子炉冷却系の障壁が喪失するおそれがあること、又は燃料被覆管の障壁若しくは原子炉冷却系の障壁が喪失するおそれがある場合において原子炉格納容器の障壁が喪失すること。</p> <p>⑬ 原子力事業所の区域の境界付近等において原災法第10条に基づく通報の判断基準として政令等で定める基準以上の放射線量又は放射性物質が検出された場合（事業所外運搬に係る場合を除く。）。</p> <p>⑭ その他原子炉施設以外に起因する事象が原子炉施設に影響を及ぼすおそれがあること等放射性物質又は放射線が原子力事業所外へ放出され、又は放出されるおそれがあり、原子力事業所周辺において、緊急事態に備えた防護措置の準備及び防護措置の一部の実施を開始する必要がある事象が発生すること。</p>	<p>P A Z内の住民等の避難準備、及び早期に実施が必要な住民避難等の防護措置を行う。</p>

＜加圧水型軽水炉（実用発電用のものに限る。）に係る原子炉施設（原子炉容器内に照射済燃料集合体が存在しない場合を除く。）（3／3）＞

全面緊急事態を判断するEAL	緊急事態区分における措置の概要
<p>① 原子炉の非常停止が必要な場合において、制御棒の挿入により原子炉を停止することができないこと又は停止したことを確認することができないこと。</p> <p>② 原子炉の運転中に非常用炉心冷却装置の作動を必要とする原子炉冷却材の漏えいが発生した場合において、全ての非常用炉心冷却装置及びこれと同等の機能を有する設備による注水が直ちにできないこと。</p> <p>③ 原子炉の運転中に蒸気発生器への全ての給水機能が喪失した場合において、全ての非常用炉心冷却装置及びこれと同等の機能を有する設備による注水が直ちにできないこと。</p> <p>④ 原子炉格納容器内の圧力又は温度が当該格納容器の設計上の最高使用圧力又は最高使用温度に達すること。</p> <p>⑤ 全ての交流母線からの電気の供給が停止し、かつ、その状態が1時間以上継続すること。</p> <p>⑥ 全ての非常用直流母線からの電気の供給が停止し、かつ、その状態が5分以上継続すること。</p> <p>⑦ 炉心の損傷の発生を示す原子炉格納容器内の放射線量又は原子炉容器内の出口温度を検知すること。</p> <p>⑧ 蒸気発生器の検査その他の目的で一時的に原子炉容器の水位を下げた状態で、当該原子炉から残留熱を除去する機能が喪失し、かつ、燃料取替用水貯蔵槽からの注水ができないこと。</p> <p>⑨ 使用済燃料貯蔵槽の水位が照射済燃料集合体の頂部から上方2メートルの水位まで低下すること、又は当該水位まで低下しているおそれがある場合において、当該貯蔵槽の水位を測定できないこと。</p> <p>⑩ 原子炉制御室が使用できなくなることにより、原子炉制御室からの原子炉を停止する機能及び冷温停止状態を維持する機能が喪失すること又は原子炉施設に異常が発生した場合において、原子炉制御室に設置する原子炉施設の状態を表示する装置若しくは原子炉施設の異常を表示する警報装置の全ての機能が喪失すること。</p> <p>⑪ 燃料被覆管の障壁及び原子炉冷却系の障壁が喪失した場合において、原子炉格納容器の障壁が喪失するおそれがあること。</p> <p>⑫ 原子力事業所の区域の境界付近等において原災法第15条に基づく緊急事態宣言の判断基準として政令等で定める基準以上の放射線量又は放射性物質が検出された場合（事業所外運搬に係る場合を除く。）。</p> <p>⑬ その他原子炉施設以外に起因する事象が原子炉施設に影響を及ぼすこと等放射性物質又は放射線が異常な水準で原子力事業所外へ放出され、又は放出されるおそれがあり、原子力事業所周辺の住民の避難を開始する必要がある事象が発生すること。</p>	<p>P A Z内の住民避難等の防護措置を行うとともに、U P Z及び必要に応じてそれ以遠の周辺地域において、放射性物質放出後の防護措置実施に備えた準備を開始する。</p> <p>放射性物質放出後は、計測される空間放射線量率などに基づく防護措置を実施する。</p>

資料2 OILと防護措置について

<OILと防護措置について>

	基準の種類	基準の概要	初期設定値 ^{※1}			防護措置の概要
緊急防護措置	OIL1	地表面からの放射線、再浮遊した放射性物質の吸入、不注意な経口摂取による被ばく影響を防止するため、住民等を数時間内に避難や屋内退避等させるための基準	500 μ Sv/h (地上1mで計測した場合の空間放射線量率 ^{※2})			数時間内を目途に区域を特定し、避難等を実施。(移動が困難な者の一時屋内退避を含む)
	OIL4	不注意な経口摂取、皮膚汚染からの外部被ばくを防止するため、除染を講じるための基準	β 線：40,000 cpm ^{※3} (皮膚から数cmでの検出器の計数率)			避難又は一時移転の基準に基づいて避難等した避難者等に避難退域時検査を実施して、基準を超える際は迅速に簡易除染等を実施。
β 線：13,000cpm ^{※4} 【1ヶ月後の値】 (皮膚から数cmでの検出器の計数率)						
早期防護措置	OIL2	地表面からの放射線、再浮遊した放射性物質の吸入、不注意な経口摂取による被ばく影響を防止するため、地域生産物 ^{※5} の摂取を制限するとともに、住民等を1週間程度内に一時移転させるための基準	20 μ Sv/h (地上1mで計測した場合の空間放射線量率 ^{※2})			1日内を目途に区域を特定し、地域生産物の摂取を制限するとともに、1週間程度内に一時移転を実施。
飲食物摂取制限 ^{※9}	飲食物に係るスクリーニング基準	OIL6による飲食物の摂取制限を判断する準備として、飲食物中の放射性核種濃度測定を実施すべき地域を特定する際の基準	0.5 μ Sv/h ^{※6} (地上1mで計測した場合の空間放射線量率 ^{※2})			数日内を目途に飲食物中の放射性核種濃度を測定すべき区域を特定。
	OIL6	経口摂取による被ばく影響を防止するため、飲食物の摂取を制限する際の基準	核種 ^{※7}	飲料水 牛乳・乳製品	野菜類、穀類、肉、卵、 魚、その他	1週間内を目途に飲食物中の放射性核種濃度の測定と分析を行い、基準を超えるものにつき摂取制限を迅速に実施。
			放射性ヨウ素	300Bq/kg	2,000Bq/kg ^{※8}	
			放射性セシウム	200Bq/kg	500Bq/kg	
			プルトニウム及び超ウラン元素のアルファ核種	1Bq/kg	10Bq/kg	
		ウラン	20Bq/kg	100Bq/kg		

- ※1 「初期設定値」とは緊急事態当初に用いるO I Lの値であり、地上沈着した放射性核種組成が明確になった時点で必要な場合にはO I Lの初期設定値は改定される。
- ※2 本値は地上1 mで計測した場合の空間放射線量率である。実際の適用に当たっては、空間放射線量率計測機器の設置場所における線量率と地上1 mでの線量率との差異を考慮して、判断基準の値を補正する必要がある。O I L 1については緊急時モニタリングにより得られた空間放射線量率（1時間値）がO I L 1の基準値を超えた場合、O I L 2については、空間放射線量率の時間的・空間的な変化を参照しつつ、緊急時モニタリングにより得られた空間放射線量率（1時間値）がO I L 2の基準値を超えたときから起算して概ね1日が経過した時点の空間放射線量率（1時間値）がO I L 2の基準値を超えた場合に、防護措置の実施が必要であると判断する。
- ※3 我が国において広く用いられているβ線の入射窓面積が20cm²の検出器を利用した場合の計数率であり、表面汚染密度は約120Bq/cm²相当となる。他の計測器を使用して測定する場合には、この表面汚染密度より入射窓面積や検出効率を勘案した計数率を求める必要がある。
- ※4 ※3と同様、表面汚染密度は約40Bq/cm²相当となり、計測器の仕様が異なる場合には、計数率の換算が必要である。
- ※5 「地域生産物」とは、放出された放射性物質により直接汚染される野外で生産された食品であって、数週間以内に消費されるもの（例えば野菜、該地域の牧草を食べた牛の乳）をいう。
- ※6 実効性を考慮して、計測場所の自然放射線によるバックグラウンドによる寄与も含めた値とする。
- ※7 その他の核種の設定の必要性も含めて今後検討する。その際、IAEAのGSG-2におけるO I L 6を参考として数値を設定する。
- ※8 根菜、芋類を除く野菜類が対象。
- ※9 IAEAでは、飲食物摂取制限が効果的かつ効率的に行われるよう、飲食物中の放射線核種濃度の測定が開始されるまでの間の暫定的な飲食物摂取制限の実施及び当該測定の対象の決定に係る基準であるO I L 3等を設定しているが、我が国では、放射性核種濃度を測定すべき区域を特定するための基準である「飲食物に係るスクリーニング基準」を定める。

舞鶴市

避難カード（暫定版）

ゾーン		市指定の 避難先							
自治会・		隣組	組						
住所									
家族の避難状況									
世帯主 該当者 に○	氏名	年齢	性別 (該当に○)		連絡先 (携帯電話等)	職業等 勤務先・通学 校名等を記入	避難先 (どちらかに○)		知人宅等へ避難の場合 (場所・連絡先)
			男	女			市指定 施設へ 避難	知人宅 等へ 避難	
			男	女					
			男	女					
			男	女					
			男	女					
			男	女					
			男	女					
			男	女					
			男	女					
連絡事項									

- 本様式は、原子力災害時に避難する場合に使用する。
- 記入できる部分は、あらかじめ記入しておく。
- 本様式は、今後、関係機関と調整の上決定する。

記入例

舞鶴市

避難カード（暫定版）

ゾーン	C <small>事前に記入</small>		市指定の避難先	〇〇市 〇〇体育館 <small>避難時集結場所等で確認し記入</small>				
自治会・	〇〇町 <small>事前に記入</small>		隣組	5 <small>事前に記入</small>				
住所	<small>事前に記入</small>							
家族の避難状況								
世帯主 該当者に○	氏名	年齢	性別 (該当に○)	連絡先 (携帯電話等)	職業等 勤務先・通学 校名等を記入	避難先		知人宅等へ避難の場合 (場所・連絡先)
						市指定 施設へ 避難	知人宅 等へ 避難	
○	舞鶴一郎	68	男	090-0000-0001	無職		○	大阪市〇〇区〇〇番地 090-0000-0000
	舞鶴花子	65	女	090-0000-0002	無職		○	〃
	京都太郎	38	男	090-0000-0003	〇〇株式会社			出勤中
	京都幸子	35	女	090-0000-0004	△△商店	○		
	京都博士	10	男		・ ・ 小4年	○		
	京都幸江	5	女		・ ・ 幼稚園	○		
			男					
			女	<small>事前に記入</small>				<small>避難する時に記入</small>
			男					
			女					<small>避難する時に記入</small>
連絡事項		<ul style="list-style-type: none"> ・ 舞鶴一郎は、人工透析患者である。 ・ 京都太郎は、会社から〇〇市〇〇体育館へ避難するように京都幸子から連絡済み。 						

- 本様式は、原子力災害時に避難する場合に使用する。
- 記入できる部分は、あらかじめ記入しておく。
- 本様式は、今後、関係機関と調整の上決定する。

資料4 避難元・避難先マッチング【南方面】

避難元・避難先マッチング
【南方面】

京都市、宇治市、城陽市、向日市

Aゾーン	・・・・・・・・	資-9 ページ
A-2ゾーン	・・・・・・・・	資-9 ページ
Bゾーン	・・・・・・・・	資-9~12 ページ
Cゾーン	・・・・・・・・	資-12~18 ページ
Dゾーン	・・・・・・・・	資-19~25 ページ
Eゾーン	・・・・・・・・	資-25~26 ページ
Fゾーン	・・・・・・・・	資-26 ページ

※世帯・人口については、平成31年1月1日現在。

避難元							避難時集結場所		主な避難経路	避難中継所		避難先				
地区名1			地区名2				名称	所在地	経路	名称	所在地	市町村名	拠点避難所		避難所	
ゾーン	世帯数	人口	小学校区	地区名	世帯数	人口							名称	所在地	名称	所在地
A	28	56	志楽小学校	松尾	9	17	西総合会館	舞鶴市字南田辺1	R27→府道27号→舞鶴西IC→舞若道→綾部JCT→京都縦貫道→京丹波みずほIC→R173→R9→丹波自然運動公園→R9→丹波IC→京都縦貫道→沓掛IC	京都府立丹波自然運動公園	船井郡京丹波町曾根崩下代110-7	京都市東山区	・元有濟小学校		京都市東山区大和大路通三条下る東入岩松町393	
			朝来小学校	杉山	19	39							・元新道小学校		京都市東山区大和大路通四条下る四丁目小松町	
A-2	196	538	大浦小学校	大山	21	56	西総合会館	舞鶴市字南田辺1					・元清水小学校		京都市東山区清水二丁目204-2	
				田井	74	157							・元白川(元栗田)小学校		京都市東山区三条通白川橋東入ル三丁目夷町175-2	
				成生	26	50							・元月輪小学校		京都市東山区本町通三ノ橋上ル本町十七丁目358	
				野原	86	233							・元今熊野小学校		京都市東山区今熊野南日吉町27-3	
B	5,416	11,940	大浦小学校	河辺中	28	50	大浦小学校	舞鶴市字平1583					・京都市東山青少年活動センター		京都市東山区清水五丁目130-6	
				西屋	22	39							・東山地域体育館		京都市東山区清水十五丁目130-6	
				室牛	11	22							・陶工高等技術専門校		京都市東山区今熊野阿弥陀ヶ峰町17-2	
				河辺由里	25	45							・京都華頂大学・同短期大学		京都市東山区林下町3-456	
				観音寺	5	9			・日吉ヶ丘高等学校		京都市東山区今熊野字悲田院山5-22					
				河辺原	26	55			・華頂女子高等学校		京都市東山区林下町三丁目456					
				栴尾	39	73										
				中田	16	39										
				赤野	34	92										
				平	113	232										
				多祢寺	9	21										
				中田下	11	18										
				上佐波賀	31	66										
				下佐波賀	29	78										
				千歳	50	113										
大丹生	50	107														
瀬崎	42	83														
三浜	77	152														
小橋	68	137														

避難元							避難時集結場所		主な避難経路	避難中継所		避難先				
地区名1			地区名2				名称	所在地	経路	名称	所在地	市町村名	拠点避難所		避難所	
ゾーン	世帯数	人口	小学校区	地区名	世帯数	人口							名称	所在地	名称	所在地
B	5,416	11,940	志楽小学校	安岡	303	658	志楽小学校	舞鶴市字小倉60	R27→府道28号→舞鶴東IC→舞若道→綾部JCT→京都縦貫道→京丹波みずほIC→R173→R9→丹波自然運動公園→R9→丹波IC→京都縦貫道→沓掛IC	京都府立丹波自然運動公園	船井郡京丹波町曾根崩下代110-7	京都市北区			・京都市北青少年活動センター	京都市北区紫野西御所田町56
				小倉	178	346							・京都市北文化会館	京都市北区小山上総町49番地の2(キタオノンタウン内)		
				鹿原西	84	174							・京都府立体育館	京都市北区大將軍鷹司町		
				鹿原	144	300							・京都府立医科大学花園学舎	京都市北区大將軍西鷹司町13-2		
				吉坂	78	153							・大谷大学	京都市北区小山上総町1-1		
				小倉西	74	153							・佛教大学	京都市北区紫野北花ノ坊町96		
				小倉新町	82	202							・立命館大学京都衣笠体育館	京都市北区等持院北町1-1		
				安岡新町	134	348							・京都産業大学	京都市北区上賀茂神山		
				やすらぎ苑	8	8							・山城高等学校	京都市北区大將軍坂田町29		
				安岡園	43	43							・紫野高等学校	京都市北区紫野大徳寺町29		
				こひつじの苑舞鶴	29	29										
				田園町	131	454							東舞鶴高等学校	舞鶴市字泉源寺766	・元教業小学校	京都市中京区大宮通御池下る三坊大宮町
				泉源寺	256	584									・元生祥小学校・幼稚園	京都市中京区富小路通六角下る骨屋之町
				田中東	341	775							東舞鶴高等学校	舞鶴市字泉源寺766	・元立誠小学校	京都市中京区蛸薬師通河原町東入ル備前島町
				田中西	196	430									・京都芸術センター	京都市中京区室町通蛸薬師下る山伏山町
田中中	299	708			・京都市男女共同参画センター	京都市中京区東洞院通六角下る御射山町262										
田中団地	11	14			・京都市生涯学習総合センター	京都市中京区聚楽廻松下町9-2										
			舞鶴学園	46	46			・京都市中京青少年活動センター	京都市中京区東洞院通六角下る御射山町262(3F)							

避難元							避難時集結場所		主な避難経路	避難中継所			避難先			
地区名1			地区名2				名称	所在地	経路	名称	所在地	市町村名	拠点避難所		避難所	
ゾーン	世帯数	人口	小学校区	地区名	世帯数	人口							名称	所在地	名称	所在地
B	5,416	11,940	朝来小学校	大波下	213	485	朝来小学校	舞鶴市字朝来中 545-1	府道772号→R27→府道28号 →舞鶴東IC→舞若道→綾部 JCT→京都縦貫道→京丹波み ずほIC→R173→R9→丹波自 然運動公園→R9→丹波IC→ 京都縦貫道→沓掛IC	京都府立 丹波自然 運動公園	船井郡京 丹波町管 根崩下代 110-7	京 都 市 中 京 区	(※前からの続き)			
				大波上	70	154							・京都市教育総合相談センター (洛風中)	京都市中京区東洞院通姉小路角雲華院 前町		
				朝来中	104	252							・京都国際マンガミュージアム	京都市中京区両替町通押小路下る金吹 町		
				朝来新町	172	426							・職員会館かもがわ	京都市中京区土手町通夷川上る末丸町 284		
				松ヶ森	29	54							・こどもみらい館	京都市中京区間之町通竹屋町下る楠町 601-1		
				吉野	43	112							・花園大学	京都市中京区西ノ京壺ノ内町8-1		
				白屋	23	55							・銅駝美術工芸高等学校	京都市中京区土手町通夷川上る		
				登尾	42	99							・堀川音楽高等学校	京都市中京区西ノ京式部町1		
				笹部	13	29							・両洋高等学校	京都市中京区堀川通蛸薬師下る		
				朝来西宮	169	343							・朱雀高等学校	京都市中京区油小路通御池押小路町 238-1		
				朝来西町府宮	92	165							・堀川高等学校	京都市中京区壬生上大竹町13		
				朝来八田	146	450										
				高専	84	84										
				東舞鶴病院	4	4										
				鶴友寮	13	13										
				ヴァージュ滝ヶ浦	34	58										
エルトラト朝来	36	44														

避難元							避難時集結場所		主な避難経路	避難中継所		避難先															
地区名1			地区名2				名称	所在地	経路	名称	所在地	市町村名	拠点避難所		避難所												
ゾーン	世帯数	人口	小学校区	地区名	世帯数	人口							名称	所在地	名称	所在地	名称	所在地									
B	5,416	11,940	新舞鶴小学校	堂奥	118	296	白糸中学校	舞鶴市字浜840	府道51号→府道28号→舞鶴東IC→舞若道→綾部JCT→京都縦貫道→京丹波みずほIC→R173→R9→丹波自然運動公園→R9→丹波IC→京都縦貫道→沓掛IC	京都府立丹波自然運動公園	船井郡京丹波町曾根崩下代110-7	京都市伏見区			・京都市伏見北堀公園地域体育館	京都市伏見区深草大亀谷五郎太町23											
				多門院	77	176									・醍醐地域体育館	京都市伏見区醍醐高畑町30-1 ベセオガイコロ西館3階											
				高屋	188	435	東舞鶴高等学校浮島分校	舞鶴市字溝尻150-3							府道21号→R27→府道28号→舞鶴東IC→舞若道→綾部JCT→京都縦貫道→京丹波みずほIC→R173→R9→丹波自然運動公園→R9→丹波IC→京都縦貫道→沓掛IC	京都府立丹波自然運動公園	船井郡京丹波町曾根崩下代110-7	京都市伏見区			・京都市伏見青少年活動センター	京都市伏見区鷹匠町39-2伏見区総合庁舎4F					
				愛宕中町	171	391															・京都市呉竹文化センター	京都市伏見区京町南七丁目35-1					
				上垣	32	69															・横大路体育館	京都市伏見区横大路下ノ坪					
				市場青葉台	25	47															・府立伏見港公園総合体育館	京都市伏見区葎島金井戸町					
				泉源寺新町	45	106															・種智院大学	京都市伏見区向島西定請70					
				博愛苑	26	28															・龍谷大学	京都市伏見区深草塚本町67					
C	19,412	38,775	新舞鶴小学校	矢之助東	221	443	新舞鶴小学校	舞鶴市字溝尻1200-4	府道51号→府道28号→舞鶴東IC→舞若道→綾部JCT→京都縦貫道→京丹波みずほIC→R173→R9→丹波自然運動公園→R9→丹波IC→京都縦貫道→沓掛IC	京都府立丹波自然運動公園	船井郡京丹波町曾根崩下代110-7	京都市伏見区									・京都教育大学	京都市伏見区深草藤森町1					
				矢之助西	182	402															・京都高等技術専門校	京都市伏見区竹田流池町121-3					
				溝尻中町	242	519									・京都教育大学附属高等学校	京都市伏見区深草越後屋敷町111											
				溝尻中町南	171	350									・洛水高等学校	京都市伏見区横大路向ヒ18											
				溝尻	380	938									・京都橘高等学校	京都市伏見区桃山町伊賀50											
				溝尻田口	99	185									・伏見工業高等学校	京都市伏見区深草鈴塚町13											
				溝尻新町	405	836																				・東稜高等学校	京都市伏見区醍醐新町裏町25-1
																										・桃山高等学校	京都市伏見区桃山毛利長門東町8
																	ほか										

避難元							避難時集結場所		主な避難経路	避難中継所		避難先				
地区名1			地区名2				名称	所在地	経路	名称	所在地	市町村名	拠点避難所		避難所	
ゾーン	世帯数	人口	小学校区	地区名	世帯数	人口							名称	所在地	名称	所在地
C	19,412	38,775	新舞鶴小学校	白糸中	49	106	白糸中学校	舞鶴市字浜840	府道51号→府道28号→舞鶴東IC→舞若道→綾部JCT→京都縦貫道→京丹波みずほIC→R173→R9→丹波自然運動公園→R9→丹波IC→京都縦貫道→沓掛IC	京都府立丹波自然運動公園	船井郡京丹波町曾根崩下代110-7	京都市伏見区			京都市伏見北堀公園地域体育館 ・醍醐地域体育館 ・京都市伏見青少年活動センター ・京都市呉竹文化センター ・横大路体育館 ・府立伏見港公園総合体育館 ・種智院大学 ・龍谷大学 ・京都教育大学 ・京都高等技術専門学校 ・京都教育大学附属高等学校 ・洛水高等学校 ・京都橘高等学校 ・伏見工業高等学校 ・東稜高等学校 ・桃山高等学校 ・京都すばる高等学校 ほか	前記のとおり
				白糸東	98	168										
				白糸大門	34	48										
				中浜三	43	97										
				中浜四	54	98										
				中浜五	49	86										
				敷島	30	67										
				東敷島	61	105										
				元浜西	27	57										
				元浜	53	113										
				浜	53	103										
				東浜	63	121										
				宮浮島	85	153										
				南浮島	42	94										
				東浮島	98	190										
				市場西	95	176										
				市場東	96	174										
				市場上	76	150										
				関西電力寮東	27	27										
				ホレスター東舞鶴	67	188										
				南浜元町	145	262										
				青葉	91	149										
				扶桑	72	123										
				北浜中町	178	289										
				片山	15	27										
				西浮島	94	184	東舞鶴高等学校 浮島分校	舞鶴市字溝尻150-3	府道21号→R27→府道28号→舞鶴東IC→舞若道→綾部JCT→京都縦貫道→京丹波みずほIC→R173→R9→丹波自然運動公園→R9→丹波IC→京都縦貫道→沓掛IC							
				中浮島	195	425										
				北浮島	75	142										
				竜宮	266	538										
				愛宕新	255	536										
月ヶ浦	6	12														
十月会	9	13														
公明会	6	6														
松ヶ崎	203	422														
府営住宅市場団地	32	62														

避難元							避難時集結場所		主な避難経路	避難中継所		避難先				
地区名1			地区名2				名称	所在地	経路	名称	所在地	市町村名	拠点避難所		避難所	
ゾーン	世帯数	人口	小学校区	地区名	世帯数	人口							名称	所在地	名称	所在地
C	19,412	38,775	三笠小学校	中敷島	32	55	三笠小学校	舞鶴市桃山町15-1	府道51号→府道28号→舞鶴東IC→舞若道→綾部JCT→京都縦貫道→京丹波みずほIC→R173→R9→丹波自然運動公園→R9→丹波IC→京都縦貫道→沓掛IC	京都府立丹波自然運動公園	船井郡京丹波町曾根崩下代110-7	京都市伏見区			<ul style="list-style-type: none"> ・京都市伏見北堀公園地域体育館 ・醍醐地域体育館 ・京都市伏見青少年活動センター ・京都市呉竹文化センター ・横大路体育館 ・府立伏見港公園総合体育館 ・種智院大学 ・龍谷大学 ・京都教育大学 ・京都高等技術専門学校 ・京都教育大学附属高等学校 ・洛水高等学校 ・京都橋高等学校 ・伏見工業高等学校 ・東稜高等学校 ・桃山高等学校 ・京都すばる高等学校 	
				三条上	44	85										
				三条下	22	43										
				西敷島	48	92										
				西浜北	82	156										
				西浜南	67	118										
				三笠	95	200										
				桃山	104	204										
				双葉寮	46	46										
				共済病院	13	24										
				東昭和	171	349										
				西昭和	74	134										
				北吸上	144	267										
				出雲	78	149										
				北吸中	46	87										
			北吸東	45	77											
			北吸官舎	102	234											
			東門東	70	156											
			東門西	47	89	東体育館	舞鶴市字北吸1054	R27→府道28号→舞鶴東IC→舞若道→綾部JCT→京都縦貫道→京丹波みずほIC→R173→R9→丹波自然運動公園→R9→丹波IC→京都縦貫道→沓掛IC			ほか					
			三宅	275	482											
			白糸西	92	194											
			大門西	27	46											
			中浜一	45	77											
			中浜二	36	60											
			ユニバーサル三宅寮	52	52											
			クレインタワー	64	120											

避難元							避難時集結場所		主な避難経路	避難中継所		避難先				
地区名1			地区名2				名称	所在地	経路	名称	所在地	市町村名	拠点避難所		避難所	
ゾーン	世帯数	人口	小学校区	地区名	世帯数	人口							名称	所在地	名称	所在地
C	19,412	38,775	倉梯小学校	森口	110	230	倉梯小学校	舞鶴市字行永291	府道28号→舞鶴東IC→舞若道 →綾部JCT→京都縦貫道→京 京都府立 丹波みずほIC→R173→R9→丹 丹波自然 波自然運動公園→R9→丹波IC 運動公園 →京都縦貫道→番掛IC	船井郡京 丹波町曾 根崩下代 110-7	京 都 市 伏 見 区			<ul style="list-style-type: none"> ・京都市伏見北堀公園地域体育館 ・醍醐地域体育館 ・京都市伏見青少年活動センター ・京都市呉竹文化センター ・横大路体育館 ・府立伏見港公園総合体育館 ・種智院大学 ・龍谷大学 ・京都教育大学 ・京都高等技術専門校 ・京都教育大学附属高等学校 ・洛水高等学校 ・京都橘高等学校 ・伏見工業高等学校 ・東稜高等学校 ・桃山高等学校 ・京都すばる高等学校 	前記のとおり	
				敷野	110	249										
				川西	74	147										
				白鳥団地	280	579										
				森宮	109	227										
				大森	112	189										
				森大和	74	148										
				緑が丘	112	223										
				井尻東	107	227										
				井尻西	192	388										
				森三本木	192	441										
				大田野	50	96										
				明富下	108	217										
				上明富	110	190										
				竹道	104	208	青葉中学校	舞鶴市字行永1810								
				エルドラード三本木	19	57										
				片山新町	9	17										
				片山南	18	28										
				祭掛	100	179										
				大迫新町	221	410										
				大迫団地	58	86										
				大宮	275	523										
				金屋	180	398										
				古川	196	451										
				正巳	165	332										
				桜木	166	377										
				元川新町	113	280										
				元川中町	97	190										
元川本町	62	133														

避難元							避難時集結場所		主な避難経路	避難中継所			避難先											
地区名1			地区名2				名称	所在地	経路	名称	所在地	市町村名	拠点避難所		避難所									
ゾーン	世帯数	人口	小学校区	地区名	世帯数	人口							名称	所在地	名称	所在地	名称	所在地						
C	19,412	38,775	倉梯小学校	サンケイ団地	91	173	青葉中学校	舞鶴市字行永1810	府道28号→舞鶴東IC→舞若道→綾部JCT→京都縦貫道→京丹波みずほIC→R173→R9→丹波自然運動公園→R9→丹波IC→京都縦貫道→沓掛IC	京都府立丹波自然運動公園	船井郡京丹波町曾根崩下代110-7	京都市伏見区	前記のとおり	・京都市伏見北堀公園地域体育館		・醍醐地域体育館								
				行永桜通り	126	482								・京都市伏見青少年活動センター		・京都市呉竹文化センター								
				舞鶴医療センター	30	34								・横大路体育館		・府立伏見港公園総合体育館								
				元川東	2	3								・種智院大学		・龍谷大学								
				三安団地	28	55								・京都教育大学		・京都高等技術専門学校								
			倉梯第二小学校	丸山中町	162	367	倉梯第二小学校	舞鶴市字行永7	府道51号→府道28号→舞鶴東IC→舞若道→綾部JCT→京都縦貫道→京丹波みずほIC→R173→R9→丹波自然運動公園→R9→丹波IC→京都縦貫道→沓掛IC					・京都教育大学附属高等学校		・洛水高等学校		・京都橘高等学校		・伏見工業高等学校				
				丸山	147	337								・東稜高等学校		・桃山高等学校		・京都すばる高等学校		ほか				
				丸山西町	126	272																		
				東幸野	79	154																		
				芥子谷口	34	76																		
				幸野	261	572																		
				御幸	224	533																		
				八反田南	361	848																		
				八反田北	214	512																		
				芥子谷団地	135	193																		
			与保呂小学校	丸山口	68	158	南公民館	舞鶴市字森1005-3	府道28号→舞鶴東IC→舞若道→綾部JCT→京都縦貫道→京丹波みずほIC→R173→R9→丹波自然運動公園→R9→丹波IC→京都縦貫道→沓掛IC															
				愛宕	115	273																		
				森日の出	135	261																		
				日の出団地	67	100																		
				常府営	145	246																		
				常口	246	569																		
				京月	150	289																		
				京月東	164	361																		
				亀岩	214	501								与保呂小学校	舞鶴市字与保呂48	府道487号→舞鶴東IC→舞若道→綾部JCT→京都縦貫道→京丹波みずほIC→R173→R9→丹波自然運動公園→R9→丹波IC→京都縦貫道→沓掛IC								
				常	107	244																		
				木ノ下	71	165																		
				与保呂	148	290																		
常桜町	28	93																						

避難元							避難時集結場所		主な避難経路	避難中継所		避難先										
地区名1			地区名2				名称	所在地	経路	名称	所在地	市町村名	拠点避難所		避難所							
ゾーン	世帯数	人口	小学校区	地区名	世帯数	人口							名称	所在地	名称	所在地	名称	所在地				
C	19,412	38,775	中舞鶴小学校	栄	62	111	和田中学校	舞鶴市字和田640-4	府道565号→R177→R27→府道27号→舞鶴西IC→舞若道→綾部JCT→京都縦貫道→京丹波みずほIC→R173→R9→丹波自然運動公園→R9→丹波IC→京都縦貫道→沓掛IC	京都府立丹波自然運動公園	船井郡京丹波町曾根崩下代110-7	京都市左京区			前記のとおり	・元新洞小学校	京都市南区東九条中御壺町55					
				荒田	123	223										・みやこめっせ		京都市南区東九条東山王町27				
				白浜台	410	908										・京都市武道センター			京都市南区西九条南田町72			
				長浜	146	243										・京都市国際交流会館				京都市南区吉祥院観音堂町41		
				加津良	156	297										・京都教育文化センター					京都市南区唐橋大宮尻町22	
				和田	190	451										・国立京都国際会館						京都市南区西九条大国町1
				保安学校	559	559										・京都ノートルダム女子大学						
			舞鶴航空基地隊舎	142	142	・京都精華大学	宇治市伊勢田町井尻3															
			舞鶴航空基地隊舎	142	142	・北稜高等学校		宇治市伊勢田町井尻3														
			舞鶴航空基地隊舎	142	142	・洛北高等学校			宇治市伊勢田町井尻3													
余内小学校	清美が丘	260	446	日星高等学校	舞鶴市字上安久381	R27→府道27号→舞鶴西IC→舞若道→綾部JCT→京都縦貫道→京丹波みずほIC→R173→R9→丹波自然運動公園→R9→丹波IC→京都縦貫道→沓掛IC				京都市南区	・元陶化小学校	京都市南区東九条中御壺町55										
	天台	301	814								・元山王小学校		京都市南区東九条東山王町27									
	清道	54	90								・京都市南青少年活動センター			京都市南区西九条南田町72								
池内小学校	寺田	18	33	池内小学校	舞鶴市字布敷120-1	府道74号→府道27号→舞鶴西IC→舞若道→綾部JCT→京都縦貫道→京丹波みずほIC→R173→R9→丹波自然運動公園→R9→丹波IC→京都縦貫道→大山崎JCT→京滋バイパス→宇治西IC					宇治市				・塔南高等学校	京都市南区吉祥院観音堂町41						
	白滝	15	28												・洛陽工業高等学校		京都市南区唐橋大宮尻町22					
	岸谷	24	44												・鳥羽高等学校			京都市南区西九条大国町1				
池内小学校	寺田	18	33	池内小学校	舞鶴市字布敷120-1	府道74号→府道27号→舞鶴西IC→舞若道→綾部JCT→京都縦貫道→京丹波みずほIC→R173→R9→丹波自然運動公園→R9→丹波IC→京都縦貫道→大山崎JCT→京滋バイパス→宇治西IC									宇治市				・伊勢田小学校	宇治市伊勢田町井尻3		
	白滝	15	28				宇治市												宇治市伊勢田町井尻3			
	岸谷	24	44					宇治市													宇治市伊勢田町井尻3	

避難元						避難時集結場所		主な避難経路	避難中継所		避難先							
地区名1			地区名2			名称	所在地	経路	名称	所在地	市町村名	拠点避難所		避難所				
ゾーン	世帯数	人口	小学校区	地区名	世帯数							人口	名称	所在地	名称	所在地		
D	13,425	29,861	余内小学校	南上安	123	190	文化公園体育館	舞鶴市字上安久420	R27→府道27号→舞鶴西IC→舞若道→綾部JCT→京都縦貫道→京丹波みずのIC→R173→R9→丹波自然運動公園→R9→丹波IC→京都縦貫道→沓掛IC	京都市山科区		※前からの続き						
				上安東町	70	133						・京都市山科地域体育館	京都市山科区柳辻西浦町1-12					
				高迫団地	78	128						・京都刑務所鍛錬場	京都市山科区東野井ノ上町20					
				職能短大	10	10						・京都薬科大学	京都市山科区御陵中内町5					
				安寿苑	20	20						・京都橘大学	京都市山科区大宅山田町34					
														・洛東高等学校	京都市山科区安朱川向町10			
			吉原小学校	西吉原第一	93	170	文化公園体育館	舞鶴市字上安久420	R27→府道27号→舞鶴西IC→舞若道→綾部JCT→京都縦貫道→京丹波みずのIC→R173→R9→丹波自然運動公園→R9→丹波IC→京都縦貫道→沓掛IC	京都府立丹波自然運動公園	船井郡京丹波町曾根崩下代110-7	向日市		・市民体育館				向日市森本町小柳23-1
				西吉原第二	30	42												
				西吉原第三	30	49												
				東吉原第一	100	179												
				東吉原第二	46	85												
				東吉原第三	43	84												
				東吉原第四	38	75												
			匂崎	148	329													
			明倫小学校	本	40	86	明倫小学校	舞鶴市字北田辺128-1	R27→府道27号→舞鶴西IC→舞若道→綾部JCT→京都縦貫道→京丹波みずのIC→R173→R9→丹波自然運動公園→R9→丹波IC→京都縦貫道→沓掛IC	京都市下京区			・元有隣小学校				京都市下京区富小路通五条上る本神明町	
				職人	8	15							・元安寧小学校				京都市下京区東堀川通木津屋橋下る御方紺屋町1	
				丹波	47	94							・元植柳小学校				京都市下京区西洞院通花屋町下る西洞院町466	
				平野屋	46	79							・元格致小学校				京都市下京区高辻通堀川東入ル西高辻町	
				竹屋	99	202							・元崇仁小学校				京都市下京区川端町16	
				クレインズコート	86	156							・キャンパスプラザ京都				京都市下京区西洞院通塩小路下る キャンパスプラザ京都	
															※後に続く			

避難元							避難時集結場所		主な避難経路	避難中継所			避難先					
地区名1			地区名2				名称	所在地	経路	名称	所在地	市町村名	拠点避難所		避難所			
ゾーン	世帯数	人口	小学校区	地区名	世帯数	人口							名称	所在地	名称	所在地	名称	所在地
D	13,425	29,861	明倫小学校	寺内	119	223	明倫小学校	舞鶴市字北田辺 128-1	R27→府道27号→舞鶴西IC→ 舞若道→綾部JCT→京都縦貫 道→京丹波みずいIC→R173→ R9→丹波自然運動公園→R9→ 丹波IC→京都縦貫道→沓掛IC	京都府立 丹波町曾 根崩下代 110-7	船井郡京 丹波町	京 都 市 下 京 区	(※前からの続き)					
				松陰	55	114							・下京地域体育館		京都市下京区川端町13			
				島崎	175	326							・京都市総合教育センター		京都市下京区河原町通松原上る二丁目 富永町344			
				港	41	93							・学校歴史博物館		京都市下京区御幸町通仏光寺下る橋町 437			
				宮津口	35	72							・京都市下京青少年活動センター		京都市下京区川端町13			
				西	71	154							・ひと・まち交流館		京都市下京区西木屋町通上ノ口上る梅 湊町83-1			
				新	72	132							・京都産業会館等		京都市下京区四条通室町東入きらっ都ブ ラザ 京都産業会館			
				堀上	68	120							・池坊学園		京都市下京区室町通四条下る鶏鉦町491			
				紺屋	61	117							ほか					
				引土新	52	95							城北中学校	舞鶴市字南田辺 128				
				朝代	44	104												
				京口	108	200												
				舞引土	71	128												
				真名井	112	224												
				円満寺	53	109												
				八幡	77	129												
				愛宕前	34	88												
				宮前	63	103												
				駅前	50	103												
				ホレスター西	74	177												
				魚屋	104	209												
				魚屋住吉	66	109												
				魚屋大森	113	192												
				大森海岸	41	69												
				大内	46	75												
				大内南	40	93												

避難元							避難時集結場所		主な避難経路	避難中継所		避難先				
地区名1			地区名2				名称	所在地	経路	名称	所在地	市町村名	拠点避難所		避難所	
ゾーン	世帯数	人口	小学校区	地区名	世帯数	人口							名称	所在地	名称	所在地
D	13,425	29,861	明倫小学校	南田辺	132	281	城北中学校	舞鶴市宇南田辺 128	R27→府道27号→舞鶴西IC→舞若道→綾部JCT→京都縦貫道→京丹波みずほIC→R173→R9→丹波自然運動公園→R9→丹波IC→京都縦貫道→沓掛IC	京都府立丹波自然運動公園	船井郡京丹波町曾根崩下代 110-7	京都市西京区	・京都市西文化会館ウエスティ	京都市西京区上桂森下町31-1		
				東田辺	189	391							・京都市桂川地域体育館	京都市西京区上桂今井町7		
				二の丸	52	87							・京都市立芸術大学	京都市西京区大枝沓掛町13-6		
				北田辺	72	115							・京都経済短期大学	京都市西京区東長町3-1		
				三の丸	52	89							・桂高等学校	京都市西京区川島松ノ木本町27		
				築地	88	175							・洛西高等学校	京都市西京区大原野西境谷町一丁目12-1		
				相生	72	131							・京都明德高等学校	京都市西京区東長町3-8		
				大内野	161	338							・京都成章高等学校	京都市西京区大枝沓掛町26		
				駅東	59	109										
				新生	79	162										
				伊佐津北	66	149										
				伊佐津団地	69	153										
				西舞鶴合同宿舎	43	43										
				向ノ丁	11	27										
				関西電力寮西	21	22										
建青	6	10														
伊佐津団地西	30	63														
中筋小学校	13	43	ロイヤルコート伊佐津	七日市	804	2,173	中筋小学校	舞鶴市宇公文名 490	府道74号→R27→府道27号→舞鶴西IC→舞若道→綾部JCT→京都縦貫道→京丹波みずほIC→R173→R9→丹波自然運動公園→R9→丹波IC→京都縦貫道→大山崎JCT→京滋バイパス→宇治西IC	宇治市	・山城総合運動公園	宇治市広野町八軒屋谷1				
				伊佐津	679	1,728					・黄檗体育館	宇治市五ヶ庄三番割				
				・菟道高等学校	宇治市五ヶ庄五雲峰4-1											
				・宇治小学校	宇治市五ヶ庄三番割27											

避難元							避難時集結場所		主な避難経路	避難中継所			避難先		
地区名1			地区名2				名称	所在地	経路	名称	所在地	拠点避難所		避難所	
ゾーン	世帯数	人口	小学校区	地区名	世帯数	人口						名称	所在地	名称	所在地
D	13,425	29,861	中筋小学校	折原	208	440	西舞鶴 高等学校	舞鶴市字引土145	R27→府道27号→舞鶴西IC→舞若道→綾部JCT→京都縦貫道→京丹波みずほIC→R173→R9→丹波自然運動公園→R9→丹波IC→京都縦貫道→大山崎JCT→京滋バイパス→宇治西IC	京都府立 丹波自然 運動公園	船井郡京 丹波町曾 根崩下代 110-7	宇 治 市	・黄檗中学校	宇治市五ヶ庄三番割27	
				深田	43	59							・笠取第二小学校	宇治市炭山直谷31	
				フラワータウン伊佐津	35	102							・東宇治中学校	宇治市五ヶ庄池ノ浦36-1	
				京橋	262	495							・北小倉小学校	宇治市小倉町堀池72	
				公文名	567	1,412							・西宇治体育館	宇治市小倉町蓮池20-1	
				中引土	206	411							・北宇治中学校	宇治市横島町島前33	
				東引土	295	608							・横島小学校	宇治市横島町吹前35	
				エクセレント伊佐津	43	87							・横島中学校	宇治市横島町本屋敷35-1	
				真倉	116	253							・北横島小学校	宇治市横島町本屋敷40-2	
				十倉	56	116							・南部小学校	宇治市五ヶ庄戸ノ内15-1	
				京田	304	684							・西小倉中学校	宇治市伊勢田町遊田7-1	
				城南	42	96							・木幡小学校	宇治市木幡赤塚4	
				万願寺	186	391							・御蔵山小学校	宇治市木幡御蔵山39-4	
				京田団地	66	127							・東宇治高等学校	宇治市木幡平尾43-2	
				伊佐津川荘苑	113	266							・大開小学校	宇治市広野町大開35	
菖蒲台	60	129	・広野中学校	宇治市広野町尖山3											
京田新町	63	182	・神明小学校	宇治市神明石塚32											
				・西宇治中学校	宇治市伊勢田町南山21-1										
				・三室戸小学校	宇治市菟道岡谷16-2										

避難元							避難時集結場所		主な避難経路	避難中継所			避難先			
地区名1			地区名2				名称	所在地	経路	名称	所在地	市町村名	拠点避難所		避難所	
ゾーン	世帯数	人口	小学校区	地区名	世帯数	人口							名称	所在地	名称	所在地
D	13,425	29,861	池内小学校	堀	69	156	池内小学校	舞鶴市字布敷120-1	府道74号→府道27号→舞鶴西IC→舞若道→綾部JCT→京都縦貫道→京丹波みずいIC→R173→R9→丹波自然運動公園→R9→丹波IC→京都縦貫道→大山崎JCT→京滋バイパス→宇治西IC	京都府立丹波自然運動公園	船井郡京丹波町曾根崩下代110-7	宇治市	・小倉小学校		宇治市小倉町西畑1-4	
				池ノ内下	64	139							・城南菱創高等学校		宇治市小倉町南堀池	
				布敷	62	145							・西小倉小学校		宇治市伊勢田町遊田69	
				上根	27	63							・南宇治中学校		宇治市大久保町平盛31-5	
				別所	57	131							・西大久保小学校		宇治市大久保町且椋25	
				今田	310	711							・平盛小学校		宇治市大久保町平盛91-3	
				クレイスイル	5	5							・寺田南小学校		城陽市寺田新池23-1	
				寿	183	390							・城陽中学校		城陽市寺田北山田35	
			高野由里	167	359	・府立心身障害者福祉センター		城陽市中芦原63-4								
			高野小学校	女布	56	110	高野小学校	舞鶴市高野台1-1	R27→府道27号→舞鶴西IC→舞若道→綾部JCT→京都縦貫道→京丹波みずいIC→R173→R9→丹波自然運動公園→R9→丹波IC→京都縦貫道→大山崎JCT→京滋バイパス→久御山IC				・城陽中学校		城陽市寺田北山田35	
				女布新町	328	860							・城陽市保健センター		城陽市富野久保田1-1	
				女布中新町	44	144							・城陽市民体育館		城陽市寺田奥山1	
				女布北町	74	259							・青谷小学校		城陽市中向河原1	
			福井小学校	下福井	267	586	福井小学校	舞鶴市字下福井702-1	府道601号→R175→R27→府道27号→舞鶴西IC→舞若道→綾部JCT→京都縦貫道→京丹波みずいIC→R173→R9→丹波自然運動公園→R9→丹波IC→京都縦貫道→大山崎JCT→京滋バイパス→久御山IC				・西城陽中学校		城陽市寺田乾出北82	
				星和	59	134							・東城陽中学校		城陽市久世上大谷24	
				建部	33	59							・久津川小学校		城陽市寺田深谷111-2	
				喜多	268	610							・久世小学校		城陽市久世芝ヶ原143	
				大君	18	28							・西城陽高等学校		城陽市枇杷庄京縄手46-1	
				吉田	55	99							・城陽高等学校		城陽市寺田宮ノ平1	
青井	63	139		・寺田小学校		城陽市寺田北山田2										
白杉	50	103		・西城陽高等学校		城陽市枇杷庄京縄手46-1										
大野辺	62	129		・南城陽中学校		城陽市観音堂巽畑17-4										

避難元							避難時集結場所		主な避難経路	避難中継所		避難先																							
地区名1			地区名2				名称	所在地	経路	名称	所在地	市町村名	拠点避難所		避難所																				
ゾーン	世帯数	人口	小学校区	地区名	世帯数	人口							名称	所在地	名称	所在地	名称	所在地																	
D	13,425	29,861	由良川小学校	蒲江	56	110	由良川小学校	舞鶴市字丸田74	R178→R175→府道55号→三段池公園→府道55号→R9→丹波IC→京都縦貫道→大山崎JCT→京滋バイパス→宇治西IC※笠取小学校は、笠取IC	福知山市 福知山市 三段池公園 1	宇治市			・笠取小学校	宇治市西笠取石原22																				
				油江	27	62								・南小倉小学校	宇治市小倉町南浦40-1																				
				東神崎	57	123								・大久保小学校	宇治市広野町中島1-1																				
				西神崎	111	217																													
E	1,869	4,065	高野小学校	野村寺	139	317	高野小学校	舞鶴市高野台1-1	R27→府道27号→舞鶴西IC→舞若道→綾部JCT→京都縦貫道→京丹波みずがIC→R173→R9→丹波自然運動公園→R9→丹波IC→京都縦貫道→大山崎JCT→京滋バイパス→久御山IC	京都府立丹波自然運動公園	船井郡京丹波町曾根崩下代110-7	城陽市			・今池小学校	城陽市寺田大畔177-1																			
				城屋	161	340									・富野小学校	城陽市富野堀口1																			
				高野台	69	147									・北城陽中学校	城陽市平川長茂33																			
			福井小学校	上福井	282	615	福井小学校	舞鶴市字下福井702-1	府道601号→R175→R27→府道27号→舞鶴西IC→舞若道→綾部JCT→京都縦貫道→京丹波みずがIC→R173→R9→丹波自然運動公園→R9→京都縦貫道→丹波IC→大山崎JCT→京滋バイパス→久御山IC								・文化パルク城陽	城陽市寺田今堀1																	
																	・寺田西小学校	城陽市寺田西ノ口65																	
																	・宇治中学校	宇治市宇治矢落64-1																	
																	・木幡中学校	宇治市木幡内畑34																	
																	・菟道小学校	宇治市宇治塔川102																	
																	・菟道第二小学校	宇治市宇治琵琶63-3																	
																	・岡屋小学校	宇治市五ヶ庄寺界道37-3																	
																	由良川小学校	丸田東	36	83	由良川小学校	舞鶴市字丸田74	R178→R175→府道55号→三段池公園→府道55号→R9→丹波IC→京都縦貫道→大山崎JCT→京滋バイパス→宇治西IC	福知山市 福知山市 三段池公園 1	宇治市										
																																	丸田西	45	111
																																	八田	44	87
																																	八戸地	55	102
三日市	49	101																																	
上東	59	119																																	
下東	61	142																																	
中山	15	33																																	
水間	54	108																																	
水間下	26	49																																	
みずなぎ学園丸田	59	59																																	

避難元							避難時集結場所		主な避難経路	避難中継所			避難先			
地区名1			地区名2				名称	所在地	経路	名称	所在地	市町村名	拠点避難所		避難所	
ゾーン	世帯数	人口	小学校区	地区名	世帯数	人口							名称	所在地	名称	所在地
E	1,869	4,065	岡田小学校	長谷	4	6	岡田小学校	舞鶴市字久田美930	府道66号→R175→府道55号→三段池公園→府道55号→R9→丹波IC→京都縦貫道→沓掛IC	福知山市三段池公園	福知山市猪崎377-1	向日市	・勝山中学校	向日市鶏冠井町楓畑24		
				上漆原	40	69							・市民会館	向日市寺戸町中ノ段17-1		
				下漆原	28	46							・勝山中学校	向日市鶏冠井町楓畑24		
				下見谷	18	36							・市民会館	向日市寺戸町中ノ段17-1		
				河原	15	32							・向日町競輪場	向日市寺戸町西ノ段5		
				富室	31	67										
				岡田由里	74	154										
				久田美	163	330										
				真壁	35	72										
志高	155	349														
			大川	27	50											
F	435	882	岡田小学校	上村	29	53	加佐中学校	舞鶴市字岡田由里20	R175→府道55号→三段池公園→府道55号→R9→丹波IC→京都縦貫道→沓掛IC	福知山市三段池公園	福知山市猪崎377-1	向日市	・向日町競輪場	向日市寺戸町西ノ段5		
				宇谷	37	82							・向日市温水プール	向日市鶏冠井町十相		
				小原	37	59							・市民会館	向日市寺戸町中ノ段17-1		
				桑飼下	44	90							・西ノ岡中学校	向日市物集女町吉田1		
				地頭	68	149							・寺戸中学校	向日市寺戸町蔵ノ町1		
				小俣	24	43							・向日市温水プール	向日市鶏冠井町十相		
				大俣	91	168							・向陽高等学校	向日市上植野町西大田		
				滝ヶ字呂	9	15							・向日町競輪場	向日市寺戸町西ノ段5		
				ライフ・ステージ舞夢	5	5										
				西方寺	67	138							・老人福祉センター桜の径	向日市上植野町南開66-1		
計	40,784	86,124			40,247	82,827										

資料5 避難元・避難先マッチング【西方面】

避難元・避難先マッチング
【西方面】

兵庫県

神戸市、尼崎市、西宮市、淡路市

徳島県

鳴門市、松茂町、北島町

Aゾーン	・・・・・・・・	資-28 ページ
A-2ゾーン	・・・・・・・・	資-28 ページ
Bゾーン	・・・・・・・・	資-28~30 ページ
Cゾーン	・・・・・・・・	資-30~36 ページ
Dゾーン	・・・・・・・・	資-36~40 ページ
Eゾーン	・・・・・・・・	資-40~41 ページ
Fゾーン	・・・・・・・・	資-41 ページ

※世帯・人口については、平成31年1月1日現在。

避難元							避難時集結場所		主な避難経路	避難中継所		避難先						
地区名1			地区名2				名称	所在地		名称	所在地	府県名	市町村名	拠点避難所		避難先		
ゾーン	世帯数	人口	小学校区	自治会等	世帯数	人口								名称	所在地	名称	所在地	名称
A	31	63	志楽小学校	松尾	9	17	西総合会館	舞鶴市字南田辺1	R27⇒府道27号⇒舞鶴IC⇒舞若道⇒福知山IC⇒R9⇒長田野公園体育館⇒R9⇒福知山IC⇒舞若道⇒吉川JCT⇒中国道⇒神戸三田IC⇒六甲北有料道路⇒吉尾ランプ⇒県道82号⇒県道38号			神戸市北区	田園スポーツ公園	神戸市北区有野町二郎753-1	・田園スポーツ公園		神戸市北区有野町二郎753-1	
			朝来小学校	杉山	19	39									他1施設			
A-2	196	538	大浦小学校	大山	21	56	西総合会館 明倫小学校	舞鶴市字南田辺1 舞鶴市字北田辺128-1				兵庫県	神戸市東灘区	東灘体育館	神戸市東灘区魚崎南町6-5-11	・東灘体育館		神戸市東灘区御影石町4-4-1
			田井		74	157										他12施設		
				成生	26	50			府道21号⇒R27⇒府道28号⇒舞鶴東IC⇒舞若道⇒福知山IC⇒R9⇒長田野公園体育館⇒R9⇒福知山IC⇒舞若道⇒吉川JCT⇒中国道⇒神戸三田IC⇒六甲北有料道路⇒唐櫃IC⇒六甲有料道路⇒県道95号⇒R43			兵庫県	神戸市東灘区	東灘体育館	神戸市東灘区魚崎南町6-5-11			
			野原		86	233												
B	5,416	11,940	大浦小学校	河辺中		28	50	大浦小学校	舞鶴市字平1583				兵庫県	神戸市東灘区	東灘体育館	神戸市東灘区魚崎南町6-5-11		
				西屋		22	39											
				室牛		11	22											
				河辺由里		25	45											
				観音寺		5	9											
				河辺原		26	55											
				栲尾		39	73											
				中田		16	39											
				赤野		34	92											
				平		113	232											
			多祿寺		9	21												
			中田下		11	18												
			上佐波賀		31	66												
			下佐波賀		29	78												
			千歳		50	113												
			大丹生		50	107												
			瀬崎		42	83												
			三浜		77	152												
			小橋		68	137												
			志楽小学校	安岡		303	658	志楽小学校	舞鶴市字小倉60								R27⇒府道28号⇒舞鶴東IC⇒舞若道⇒福知山IC⇒R9⇒長田野公園体育館⇒R9⇒福知山IC⇒舞若道⇒吉川JCT⇒中国道⇒神戸三田IC⇒六甲北有料道路⇒唐櫃IC⇒六甲有料道路⇒県道95号⇒R43	
小倉		178		346														
鹿原西		84		174														
鹿原		144		300														
吉坂		78		153														
小倉西		74		153														
小倉新町		82		202														
安岡新町		134		348														
やすらぎ苑		8		8														
安岡園		43		43														
こひつじの苑舞鶴		29	29															
田園町		131	454															

避難元							避難時集結場所			避難中継所		避難先						
地区名1			地区名2				名称	所在地	主な避難経路	名称	所在地	府県名	市町村名	拠点避難所		避難所		
ゾーン	世帯数	人口	小学校区	自治会等	世帯数	人口								名称	所在地	名称	所在地	名称
B	5,416	11,940	志楽小学校	泉源寺		256	584	東舞鶴高等学校	舞鶴市字泉源寺766	R27⇒府道28号⇒舞鶴東IC⇒舞若道⇒福知山IC⇒R9⇒長田野公園体育館⇒R9⇒福知山IC⇒舞若道⇒吉川JCT⇒中国道⇒神戸三田IC⇒六甲北有料道路⇒唐櫃IC⇒六甲有料道路⇒県道95号⇒R43	神戸市東灘区	神戸市東灘区	東灘体育館	神戸市東灘区魚崎南町6-5-11	・東灘体育館	神戸市東灘区魚崎南町6-5-11	・御影公会堂	神戸市東灘区御影石町4-4-1
				田中東		341	775								他12施設			
				田中西		196	430											
				田中中		299	708											
				田中団地		11	14											
				舞鶴学園		46	46											
			朝来小学校	大波下		213	485	朝来小学校	舞鶴市字朝来中545-1	府道772号⇒R27⇒府道28号⇒舞鶴東IC⇒舞若道⇒福知山IC⇒R9⇒長田野公園体育館⇒R9⇒福知山IC⇒舞若道⇒吉川JCT⇒中国道⇒神戸三田IC⇒六甲北有料道路⇒唐櫃IC⇒六甲有料道路⇒箕谷JCT⇒阪神7号北神戸線⇒白川JCT⇒阪神31号神戸山手線⇒県道21号⇒R28	兵庫県	神戸市兵庫区	ノエビアスタジアム	神戸市兵庫区御崎町1-2	・ノエビアスタジアム	神戸市兵庫区御崎町1-2	・鈴蘭台処理場	神戸市兵庫区鳥原町字譲原
				大波上		70	154								他2施設			
				朝来八田		146	450											
				高専		84	84											
				東舞鶴病院		4	4											
				鶴友寮		13	13											
				ウイラー'ジュ滝ヶ浦		34	58											
				朝来中		104	252											
				朝来新町		172	426											
				松ヶ森		29	54											
				吉野		43	112											
				白屋		23	55											
				登尾		42	99											
				笹部		13	29											
			朝来西宮		169	343												
			朝来西町府営		92	165												
			エルドラト'朝来		36	44												
			新舞鶴小学校	高屋		188	435	東舞鶴高等学校 浮島分校	舞鶴市字溝尻150-3	府道21号⇒R27⇒府道28号⇒舞鶴東IC⇒舞若道⇒福知山IC⇒R9⇒長田野公園体育館⇒R9⇒福知山IC⇒舞若道⇒吉川JCT⇒中国自動車道⇒神戸三田IC⇒六甲北有料道路⇒唐櫃IC⇒六甲有料道路⇒県道95号	兵庫県	神戸市中央区	神戸国際展示場	神戸市中央区港島中町6-11-1	・神戸国際展示場	神戸市中央区港島中町6-11-1	・ワールド記念ホール	神戸市中央区港島中町6-12-2
				愛宕中町		171	391								・青少年科学館	神戸市中央区港島中町7-7-6		
				上垣		32	69								・みなとじま会館	神戸市中央区港島中町1-4-2		
				市場青葉台		25	47								他1施設			
泉源寺新町		45		106														
博愛苑		26		28														
新舞鶴小学校	高屋		188	435	東舞鶴高等学校 浮島分校	舞鶴市字溝尻150-3	府道21号⇒R27⇒府道28号⇒舞鶴東IC⇒舞若道⇒福知山IC⇒R9⇒長田野公園体育館⇒R9⇒福知山IC⇒舞若道⇒吉川JCT⇒中国自動車道⇒神戸三田IC⇒六甲北有料道路⇒唐櫃IC⇒六甲有料道路⇒県道95号	兵庫県	神戸市中央区	王子スポーツセンター	神戸市灘区青谷町1-1-1	・王子スポーツセンター	神戸市灘区青谷町1-1-1	他3施設				
	愛宕中町		171	391														
	上垣		32	69														

避難元							避難時集結場所		主な避難経路	避難中継所		避難先					
地区名1			地区名2				名称	所在地		名称	所在地	府県名	市町村名	拠点避難所		避難所	
ゾーン	世帯数	人口	小学校区	自治会等	世帯数	人口								名称	所在地	名称	所在地
B	5,416	11,940	新舞鶴小学校	堂奥		118	296	府道51号⇒府道28号⇒舞鶴東IC⇒舞若道⇒福知山IC⇒R9⇒長田野公園体育館⇒R9⇒福知山IC⇒舞若道⇒吉川JCT⇒中国道⇒神戸三田IC⇒六甲北有料道路⇒唐櫃IC⇒六甲有料道路⇒県道95号	王子スポーツセンター	福知山市長田野町2丁目	兵庫県	神戸市灘区	王子スポーツセンター	神戸市灘区青谷町1-1-1	王子スポーツセンター	神戸市灘区青谷町1-1-1	
				多門院		77	176						他3施設		他3施設		
C	19,412	38,775	新舞鶴小学校	白糸中		49	106	府道51号⇒府道28号⇒舞鶴東IC⇒舞若道⇒福知山IC⇒R9⇒長田野公園体育館⇒R9⇒福知山IC⇒舞若道⇒吉川JCT⇒中国道⇒神戸三田IC⇒六甲北有料道路⇒箕谷JCT⇒阪神32号新神戸トンネル⇒R2⇒県道21号	長田野公園体育館	福知山市長田野町2丁目	兵庫県	神戸市中央区	中央体育館	神戸市中央区楠町4-1-1	中央体育館	神戸市中央区楠町4-1-1	
				白糸東		98	168						・こうべまちづくり会館	神戸市中央区元町通4-2-14	・こうべまちづくり会館	神戸市中央区元町通4-2-14	
				白糸大門		34	48						・神戸市産業振興センター	神戸市中央区東川崎町1-8-4	・神戸市産業振興センター	神戸市中央区東川崎町1-8-4	
				中浜三		43	97						・海外移住と文化の交流センター	神戸市中央区山本通3-19-8	・海外移住と文化の交流センター	神戸市中央区山本通3-19-8	
				中浜四		54	98						・勤労会館	神戸市中央区雲井通5-1-2	・勤労会館	神戸市中央区雲井通5-1-2	
				中浜五		49	86						・生涯学習支援センター	神戸市中央区吾妻通4-1-6	・生涯学習支援センター	神戸市中央区吾妻通4-1-6	
				敷島		30	67						・中央図書館	神戸市中央区楠町7-2-1	・中央図書館	神戸市中央区楠町7-2-1	
				東敷島		61	105						・デザイン・クリエイティブセンター神戸	神戸市中央区小野浜町1-4	・デザイン・クリエイティブセンター神戸	神戸市中央区小野浜町1-4	
				元浜西		27	57						他3施設		他3施設		
				元浜		53	113										
				浜		53	103										
				東浜		63	121										
				宮浮島		85	153										
				南浮島		42	94										
				東浮島		98	190										
				市場西		95	176										
				市場東		96	174										
				市場上		76	150										
				関西電力寮東		27	27										
				ホレスター東舞鶴		67	188										
南浜元町		145	262														
青葉		91	149														
扶桑		72	123														
北浜中町		178	289														
片山		15	27														

避難元						避難時集結場所		避難中継所		避難先								
地区名1			地区名2			名称	所在地	主な避難経路	名称	所在地	府県名	市町村名	拠点避難所		避難所			
ゾーン	世帯数	人口	小学校区	自治会等	世帯数								人口	名称	所在地	名称	所在地	
C	19,412	38,775	新舞鶴小学校	矢之助東	221	443	新舞鶴小学校	舞鶴市字溝尻1200-4	府道51号⇒府道28号⇒舞鶴東IC⇒舞若道⇒福知山IC⇒R9⇒長田野公園体育館⇒R9⇒福知山IC⇒舞若道⇒吉川JCT⇒中国道⇒神戸三田IC⇒六甲北有料道路⇒唐櫃IC⇒六甲北有料道路⇒箕谷JCT⇒阪神32号新神戸トンネル⇒R2号⇒浜手バイパス	兵庫県	神戸市中央区	神戸国際展示場	神戸市中央区港島中町6-11-1	・神戸国際展示場	神戸市中央区港島中町6-11-1			
				矢之助西	182	402								・ワールド記念ホール	神戸市中央区港島中町6-12-2			
				溝尻中町	242	519								・青少年科学館	神戸市中央区港島中町7-7-6			
				溝尻中町南	171	350								・みなとじま会館	神戸市中央区港島中町1-4-2			
				溝尻	380	938								他1施設				
				溝尻田口	99	185								・しあわせの村	神戸市北区山田町下谷上字中一里山14-1			
				溝尻新町	405	836								他2施設				
				西浮島	94	184								・王子スポーツセンター	神戸市灘区青谷町1-1-1			
				中浮島	195	425								他3施設				
				北浮島	75	142								・松茂町役場	松茂町広島字東裏30			
			竜宮	266	538	・松茂町保健相談センター	松茂町広島字三番越2-2											
			三笠小学校	19,412	38,775	東舞鶴高等学校浮島分校	愛宕新	255	536	東舞鶴高等学校浮島分校	舞鶴市字溝尻150-3	府道21号⇒R27⇒府道28号⇒舞鶴東IC⇒舞若道⇒福知山IC⇒R9⇒長田野公園体育館⇒R9⇒福知山IC⇒舞若道⇒吉川JCT⇒中国道⇒神戸三田IC⇒六甲北有料道路⇒唐櫃IC⇒六甲北有料道路⇒箕谷JCT⇒阪神7号北神戸線⇒しあわせの村出入口	兵庫県	神戸市北区	しあわせの村	神戸市北区山田町下谷上字中一里山14-1	・王子スポーツセンター	神戸市灘区青谷町1-1-1
							月ヶ浦	6	12								他3施設	
							十月会	9	13								・松茂町地域子育て支援センター	松茂町広島字三番越2-4
							公明会	6	6								・松茂町第二体育館	松茂町中喜来字群恵306-5
							松ヶ崎	203	422								・松茂町津波防災センター	松茂町豊岡字芦田鶴105-9
							府営住宅市場団地	32	62								・長原小学校体育館	松茂町長原530
							中敷島	32	55									
							三条上	44	85									
							三条下	22	43									
西敷島	48	92																
三笠小学校	19,412	38,775	三笠小学校	西浜北	82	156	三笠小学校	舞鶴市桃山町15-1	府道51号⇒府道28号⇒舞鶴東IC⇒舞若道⇒福知山IC⇒R9⇒府道55号⇒府道74号⇒三段池公園⇒府道74号⇒府道55号⇒R9⇒福知山IC⇒舞若道⇒吉川JCT⇒中国道⇒神戸三田IC⇒六甲北有料道路⇒神戸北IC⇒山陽道⇒三木JCT⇒山陽道⇒神戸西IC⇒神戸淡路鳴門道⇒鳴門北IC⇒県道11号	徳島県	松茂町	松茂町役場	松茂町広島字東裏30					
				西浜南	67	118												
				三笠	95	200												
				桃山	104	204												
				双葉寮	46	46												
				共済病院	13	24												
				東昭和	171	349												
				西昭和	74	134												

避難元						避難時集結場所			避難中継所				避難先								
地区名1			地区名2			名称	所在地	主な避難経路	名称	所在地	府県名	市町村名	拠点避難所		避難所						
ゾーン	世帯数	人口	小学校区	自治会等	世帯数								人口	名称	所在地	名称	所在地	名称	所在地		
C	19,412	38,775	三笠小学校	北吸上		144	267	東体育館	舞鶴市字北吸1054	R27⇒府道28号⇒舞鶴東IC⇒舞若道⇒福知山IC⇒R9⇒府道55号⇒府道74号⇒三段池公園⇒府道74号⇒府道55号⇒R9⇒福知山IC⇒舞若道⇒吉川JCT⇒中国道⇒神戸三田IC⇒六甲北有料道路⇒神戸北IC⇒山陽道⇒三木JCT⇒山陽道⇒神戸西IC⇒神戸淡路鳴門道⇒鳴門北IC⇒県道11号	福知山三段池公園	福知山市猪崎377-1	徳島県	松茂町	松茂町総合会館	松茂町広島字東裏30	・松茂町総合会館	松茂町広島字東裏30			
				出雲		78	149										・松茂町総合体育館	松茂町中喜来字群恵225-3			
				北吸中		46	87										・松茂小学校体育館	松茂町住吉字住吉開拓187			
				北吸東		45	77										・松茂中学校体育館	松茂町笹木野字八山開拓186			
				北吸官舎		102	234														
				東門東		70	156														
				東門西		47	89														
				三宅		275	482														
				白糸西		92	194														
				大門西		27	46														
				中浜一		45	77														
				中浜二		36	60														
			ユニバーサル三宅寮		52	52															
			クレインタワー		64	120															
			倉梯小学校			倉梯小学校	森口		110		230	倉梯小学校	舞鶴市字行永291	府道28号⇒舞鶴東IC⇒舞若道⇒福知山IC⇒R9⇒府道55号⇒府道74号⇒三段池公園⇒府道74号⇒府道55号⇒R9⇒福知山IC⇒舞若道⇒吉川JCT⇒中国道⇒神戸三田IC⇒六甲北有料道路⇒神戸北IC⇒山陽道⇒三木JCT⇒山陽道⇒神戸西IC⇒神戸淡路鳴門道⇒鳴門北IC⇒県道11号	鳴門市	-	-	-	-	・鳴門市立大津西小学校屋内運動場	鳴門市大津町大代1210
							敷野		110		249									・鳴門市立里浦小学校屋内運動場	鳴門市里浦町里浦西浜401
							川西		74		147									・鳴門市立鳴門中学校屋内運動場	鳴門市鳴門町三ツ石字芙蓉山下251
							白鳥団地		280		579									・鳴門市立第一中学校屋内運動場	鳴門市撫養町南浜字浜田37-1
							森宮		109		227									・徳島県立鳴門渦潮高等学校(撫養キャンパス)	鳴門市撫養町南浜字馬目木58
							大森		112		189									・鳴門市市民会館	鳴門市撫養町南浜字東浜170
							森大和		74		148									・徳島県立鳴門高等学校	鳴門市撫養町斎田字岩崎135-1
							緑が丘		112		223									・鳴門総合運動公園(ソインョイ武道館)	鳴門市撫養町立岩字四枚61
							井尻東		107		227									・鳴門総合運動公園(アミナリェホール)	鳴門市撫養町立岩字四枚61
							井尻西		192		388										
							森三本木		192		441										
							大田野		50		96										
							明當下		108		217										
							上明富		110		190										
竹道		104					208														
エルドロード三本木		19					57														

避難元						避難時集結場所		主な避難経路	避難中継所		避難先													
地区名1			地区名2			名称	所在地		名称	所在地	府県名	市町村名	拠点避難所		避難所									
ゾーン	世帯数	人口	小学校区	自治会等	世帯数								人口	名称	所在地	名称	所在地							
C	19,412	38,775	倉梯小学校	片山新町	9	17	青葉中学校	舞鶴市字行永1810	府道28号⇒舞鶴東IC⇒舞若道⇒福知山IC⇒R9⇒府道55号⇒府道74号⇒三段池公園⇒府道74号⇒府道55号⇒R9⇒福知山IC⇒舞若道⇒吉川JCT⇒中国道⇒神戸三田IC⇒六甲北有料道路⇒神戸北IC⇒山陽道⇒三木JCT⇒山陽道⇒神戸西IC⇒神戸淡路鳴門道⇒鳴門北IC⇒県道11号	福知山三段池公園	徳島県	鳴門市	-	-	・鳴門市立島田小学校屋内運動場	鳴門市瀬戸町中島字北田36								
				・鳴門市立北灘西小学校屋内運動場	鳴門市北灘町折野字屋敷64-3																			
				・旧鳴門市立北灘中学校屋内運動場	鳴門市北灘町大浦字東浦75																			
				・鳴門市立北灘東小学校屋内運動場	鳴門市北灘町粟田字西傍示228-1																			
				・鳴門市剣道場	鳴門市撫養町大桑島字津岩浜35-8																			
				・鳴門市立図書館	鳴門市撫養町大桑島字蛭子山49																			
				・鳴門市老人福祉センター	鳴門市撫養町南浜字東浜30-9																			
				・板東南ふれあいセンター	鳴門市大麻町川崎394																			
				・鳴門市立瀬戸小学校屋内運動場	鳴門市瀬戸町堂浦字地廻り参220-1																			
				・鳴門市立明神小学校屋内運動場	鳴門市瀬戸町明神字越浦70																			
				・鳴門市立坂東小学校屋内運動場	鳴門市大麻町板東字宝蔵60																			
				・鳴門市立鳴門西小学校屋内運動場	鳴門市鳴門町高島字北217																			
				・鳴門市立黒崎小学校屋内運動場	鳴門市撫養町黒崎字宮津88-1																			
				・鳴門市立桑島小学校屋内運動場	鳴門市撫養町大桑島字与三左谷6																			
				・鳴門市立撫養小学校屋内運動場	鳴門市撫養町斎田字岩崎72																			
			・鳴門市立林崎小学校屋内運動場	鳴門市撫養町立岩字内田73-1																				
			・鳴門市立第一小学校屋内運動場	鳴門市大津町木津野字内田11																				
			倉梯第二小学校	-	-	芥子谷口	34	76							倉梯第二小学校	舞鶴市字行永7	府道51号⇒府道28号⇒舞鶴東IC⇒舞若道⇒福知山IC⇒R9⇒府道55号⇒府道74号⇒三段池公園⇒府道74号⇒府道55号⇒R9⇒福知山IC⇒舞若道⇒吉川JCT⇒中国道⇒神戸三田IC⇒六甲北有料道路⇒神戸北IC⇒山陽道⇒三木JCT⇒山陽道⇒神戸西IC⇒神戸淡路鳴門道⇒鳴門北IC⇒県道11号	-	-	-	-	-	・鳴門市立鳴門第二中学校屋内運動場	鳴門市撫養町立岩字内田150
						・鳴門市立瀬戸中学校屋内運動場	鳴門市瀬戸町堂浦字地廻り老96-4																	
						・徳島県立鳴門渦潮高等学校(大津キャンパス)	鳴門市大津町吉永595																	
・鳴門市立大麻中学校屋内運動場	鳴門市大麻町池谷字長田105																							
・鳴門教育大学	鳴門市鳴門町高島中島748																							

避難元							避難時集結場所			避難中継所		避難先														
地区名1			地区名2				名称	所在地	主な避難経路	名称	所在地	府県名	市町村名	拠点避難所		避難所										
ゾーン	世帯数	人口	小学校区	自治会等	世帯数	人口								名称	所在地	名称	所在地	名称	所在地							
C	19,412	38,775	倉梯第二小学校	丸山中町	162	367	倉梯第二小学校	舞鶴市字行永7	府道51号⇒府道28号⇒舞鶴東IC⇒舞若道⇒福知山IC⇒R9⇒府道55号⇒府道74号⇒三段池公園⇒府道74号⇒府道55号⇒R9⇒福知山IC⇒舞若道⇒吉川JCT⇒中国道⇒神戸三田IC⇒六甲北有料道路⇒神戸北IC⇒山陽道⇒三木JCT⇒山陽道⇒神戸西IC⇒神戸淡路鳴門道⇒鳴門北IC⇒県道11号	福知山三段池公園	福知山市猪崎377-1	徳島県北島町	-	-	・北島町総合庁舎内(公民館)	北島町中村字上地23-1										
				丸山	147	337									・北島町武道館	北島町江尻柳池4-1										
				丸山西町	126	272									・町民体育センター	北島町中村字中内11-1										
				東幸野	79	154									・北島中学校体育館	北島町高房字東野神本25-2										
				幸野	261	572									・サンライフ北島	北島町中村字川田9-1										
				御幸	224	533									・北島北公園総合体育館	北島町太郎八須字五反地10-1										
				八反田南	361	848									・北島町保健相談センター	北島町新喜来字南古田88-1										
				八反田北	214	512									・北島町清掃センター	北島町太郎八須字宮ノ本1-1										
				丸山口	68	158									南公民館	舞鶴市字森1005-3	府道28号⇒舞鶴東IC⇒舞若道⇒福知山IC⇒R9⇒府道55号⇒府道74号⇒三段池公園⇒府道74号⇒府道55号⇒R9⇒福知山IC⇒舞若道⇒吉川JCT⇒中国道⇒神戸三田IC⇒六甲北有料道路⇒神戸北IC⇒山陽道⇒三木JCT⇒山陽道⇒神戸西IC⇒神戸淡路鳴門道⇒鳴門北IC⇒県道11号	福知山三段池公園	福知山市猪崎377-1	徳島県北島町	-	-	・サンビレッジ北島	北島町中村日開野51-5		
				愛宕	115	273																	・グリーントウン老人憩の家	北島町新喜来下竿1-16		
			森日の出	135	261	・北島南老人憩の家	北島町鯛浜川久保171																			
			与保呂小学校	19,412	38,775	与保呂小学校	舞鶴市字与保呂48	府道487号⇒舞鶴東IC⇒舞若道⇒福知山IC⇒R9⇒長田野公園体育館⇒R9⇒福知山IC⇒舞若道⇒吉川JCT⇒中国道⇒神戸三田IC⇒六甲北有料道路⇒神戸北IC⇒山陽道⇒三木JCT⇒山陽道⇒神戸西IC⇒神戸淡路鳴門道⇒布施畑IC⇒県道65号	長田野公園体育館	福知山市長田野町2丁目	兵庫県神戸市須磨区	グリーンアリーナ神戸	神戸市須磨区他2施設 緑台	・北島西児童館	北島町中村字本須76-7											
														常府宮	145	246	・南部地区学習等供用施設	北島町江尻字宮ノ本41-3								
														常口	246	569	・北部地区学習等供用施設	北島町北村字老町四反地18-1								
														京月東	164	361	・中央地区学習等供用施設	北島町中村字長池28								
														亀岩	214	501	・北島南小学校体育館	北島町江尻字宮ノ本40-2								
														常	107	244	・北島小学校体育館	北島町中村字長池17-3								
														木ノ下	71	165	・図書館・創世ホール	北島町新喜来南古田91								
														与保呂	148	290	・北島北小学校体育館	北島町北村字老町四反地20-1								
														常桜町	28	93	・グリーンアリーナ神戸	神戸市須磨区緑台								
														京月	150	289	与保呂小学校	舞鶴市字与保呂48	府道487号⇒舞鶴東IC⇒舞若道⇒福知山IC⇒R9⇒長田野公園体育館⇒R9⇒福知山IC⇒舞若道⇒吉川JCT⇒中国道⇒神戸三田IC⇒六甲北有料道路⇒神戸北IC⇒山陽道⇒三木JCT⇒山陽道⇒神戸西IC⇒神戸淡路鳴門道⇒布施畑JCT⇒阪神5号湾岸線⇒垂水JCT⇒第二神明道路⇒須磨IC⇒県道65号	長田野公園体育館	福知山市長田野町2丁目	兵庫県神戸市須磨区	須磨体育館	神戸市須磨区中島町1-2-2	・北須磨文化センター	神戸市須磨区中落合3-1-2
																									・須磨体育館	神戸市須磨区中島町1-2-2
																									・須磨一ノ谷プラザ*	神戸市須磨区一ノ谷町5-2-1

避難元							避難時集結場所			避難中継所		避難先					
地区名1			地区名2				名称	所在地	主な避難経路	名称	所在地	府県名	市町村名	拠点避難所		避難所	
ゾーン	世帯数	人口	小学校区	自治会等	世帯数	人口								名称	所在地	名称	所在地
C	19,412	38,775	中舞鶴小学校	本町3丁目	24	35	中舞鶴小学校	舞鶴市字余部上120	R27⇒府道27号⇒舞鶴西IC⇒舞若道⇒福知山IC⇒R9⇒長田野公園体育館⇒R9⇒福知山IC⇒舞若道⇒吉川JCT⇒中国道⇒神戸三田IC⇒六甲北有料道路⇒唐櫃IC⇒六甲有料道路⇒箕谷JCT⇒阪神7号北神戸線⇒白川JCT⇒阪神31号神戸山手線⇒県道21号	長田野公園体育館	福知山市長田野町2丁目	兵庫県	神戸市長田区	県立文化体育館	神戸市長田区蓮池町1-1	・県立文化体育館 ・丸山コミュニティセンター ・総合療育センター ・地域人材支援センター 他5施設	神戸市長田区蓮池町1-1 神戸市長田区西丸山町1-7-5 神戸市長田区丸山町2-3-50 神戸市長田区二葉町7-1-18
				本町4丁目	19	40											
				本町5丁目	20	32											
				奥母	61	117											
				花木	114	228											
				西元町1丁目	22	47											
				西元町2丁目	15	28											
				旭東	61	110											
				旭西	85	188											
				旭南	49	92											
				若葉	43	86											
				橘	65	109											
				双葉	90	160											
				上若宮	126	180	中総合会館	舞鶴市字余部下1167	R27⇒府道27号⇒舞鶴西IC⇒舞若道⇒福知山IC⇒R9⇒長田野公園体育館⇒R9⇒福知山IC⇒舞若道⇒吉川JCT⇒中国道⇒神戸三田IC⇒六甲北有料道路⇒唐櫃IC⇒六甲有料道路⇒箕谷JCT⇒阪神7号北神戸線⇒白川JCT⇒阪神31号神戸山手線⇒県道21号	長田野公園体育館	福知山市長田野町2丁目	兵庫県	神戸市長田区	県立文化体育館	神戸市長田区蓮池町1-1	・西体育館 他6施設	神戸市西区春日台5-436
				道芝	116	231											
				上九丁目	72	137											
				東若宮	40	78											
				西若宮	115	210											
				中若宮	73	146											
				榎川上	61	97											
				榎川下	89	147											
				東元町	49	86											
				西門一丁目	390	673											
				西門二丁目	57	104											
				余部合同宿舎	49	121											
				中舞鶴宿舎	36	87											
海上自衛隊	1140	1140	和田中学校	舞鶴市字和田640-4	府道565号⇒R177⇒R27⇒府道27号⇒舞鶴西IC⇒舞若道⇒福知山IC⇒R9⇒長田野公園体育館⇒R9⇒福知山IC⇒舞若道⇒吉川JCT⇒中国道⇒神戸三田IC⇒六甲北有料道路⇒神戸北IC⇒山陽道⇒三木JCT⇒山陽道⇒神戸西IC⇒神戸淡路鳴門道⇒布施畑IC⇒県道65号	長田野公園体育館	福知山市長田野町2丁目	兵庫県	神戸市垂水区	西体育館	神戸市西区春日台5-436	・垂水体育館 ・垂水年金会館 他4施設	神戸市垂水区旭が丘2-1-22 神戸市垂水区平磯1-2-5				
栄	62	111															
荒田	123	223															
長浜	146	243															
和田	190	451															
白浜台	410	908															
加津良	156	297															
保安学校	559	559	舞鶴航空基地隊舎	142	142												

避難元							避難時集結場所		主な避難経路	避難中継所		避難先												
地区名1			地区名2				名称	所在地		名称	所在地	府県名	市町村名	拠点避難所		避難所								
ゾーン	世帯数	人口	小学校区	自治会等	世帯数	人口								名称	所在地	名称	所在地	名称	所在地					
C	19,412	38,775	余内小学校	清美が丘	260	446	日星高等学校	舞鶴市字上安久381	R27⇒府道27号⇒舞鶴西IC⇒舞若道⇒福知山IC⇒R9⇒府道55号⇒府道74号⇒三段池公園⇒府道74号⇒府道55号⇒R9⇒福知山IC⇒舞若道⇒吉川JCT⇒中国道⇒宝塚IC⇒県道42号	福知山三段池公園	福知山市猪崎377-1	尼崎市	-	-	-	-	・尼崎市立竹谷小学校	尼崎市北竹谷町2-36						
				天台	301	814											・尼崎市立浜田小学校	尼崎市浜田町3-110						
				清道	54	90											・尼崎市立成徳小学校	尼崎市蓬川町302-2						
			池内小学校	寺田	18	33	池内小学校	舞鶴市字布敷120-1		府道74号⇒府道27号⇒舞鶴西IC⇒舞若道⇒福知山IC⇒R9⇒長田野公園体育館⇒R9⇒福知山IC⇒舞若道⇒吉川JCT⇒中国道⇒神戸三田IC⇒六甲北有料道路⇒吉尾ランプ⇒県道82号⇒県道38号	長田野公園体育館				福知山市長田野町2丁目	兵庫県	神戸市北区	田園スポーツ公園	神戸市北区有野町二郎753-1	他1施設	・尼崎市立明城小学校	尼崎市南城10-1		
				白滝	15	28															・兵庫県立尼崎高等学校	尼崎市北大物町18-1		
				岸谷	24	44															・中央地区会館	尼崎市西御園町93-2		
D	13,425	29,861	余内小学校	倉谷	350	770	余内小学校	舞鶴市字倉谷30	府道28号⇒R27⇒府道27号⇒舞鶴西IC⇒舞若道⇒福知山IC⇒R9⇒府道55号⇒府道74号⇒三段池公園⇒府道74号⇒府道55号⇒R9⇒福知山IC⇒舞若道⇒吉川JCT⇒中国道⇒宝塚IC⇒県道42号		福知山三段池公園	福知山市猪崎377-1	兵庫県	-	-						-	-	・尼崎市立尼崎高等学校	尼崎市上ノ島町1-38-1
				福来西	281	640																	・尼崎市立地域総合センター水堂本館	尼崎市水堂町2-35-1
				福来団地	142	308																	・尼崎市立立花北小学校	尼崎市栗山町2-6-1
				福来東	166	351				・尼崎市立水堂小学校						尼崎市水堂町1-32-8								
				福来中	263	586				・尼崎市立立花西小学校						尼崎市南武庫之荘3-14-9								
				福来間屋町	8	12				・尼崎市立立花中学校						尼崎市上ノ島町3-1-1								
				倉谷東	50	109				・尼崎市立大成中学校						尼崎市久々知西町2-8-48								
				城東	87	151				・尼崎市立立花南小学校						尼崎市三反田町2-16-1								
				倉谷西	253	566				・尼崎市立立花小学校						尼崎市栗山町2-26-1								
				中の脇	78	187				・尼崎市立名和小学校						尼崎市名神町3-1-51								
			日星高等学校	寿荘	29	29	日星高等学校	舞鶴市字上安久381		R27⇒府道27号⇒舞鶴西IC⇒舞若道⇒福知山IC⇒R9⇒府道55号⇒府道74号⇒三段池公園⇒府道74号⇒府道55号⇒R9⇒福知山IC⇒舞若道⇒吉川JCT⇒中国道⇒宝塚IC⇒県道42号	福知山三段池公園	福知山市猪崎377-1				兵庫県	尼崎市	-	-	-	-	・尼崎市立地域総合センター上ノ島本館	尼崎市南塚口町8-7-25	
				昭和台	116	251																・尼崎市立中央中学校	尼崎市東七松町2-5-67	
				天台団地	147	320																・尼崎市立日新中学校	尼崎市東七松町2-1-44	
				清道新町	41	114																・兵庫県立尼崎工業高等学校(神崎工業高等学校)	尼崎市長洲中通1-13-1	
				上安久	130	244																・尼崎市立大庄北中学校	尼崎市大庄北1-8-1	
				下安久	103	227																・尼崎市立地域総合センター今北	尼崎市西立花町3-14-1	
				上安	318	659																・尼崎市立難波小学校	尼崎市東難波町4-3-40	
				南上安	123	190																・尼崎市立難波の梅小学校	尼崎市東難波町2-14-44	
				上安東町	70	133																		
				高迫団地	78	128																		
文化公園体育館	職能短大	10	10	文化公園体育館	舞鶴市字上安久420																			
	安寿苑	20	20																					

避難元							避難時集結場所		主な避難経路	避難中継所		避難先								
地区名1			地区名2				名称	所在地		名称	所在地	府県名	市町村名	拠点避難所		避難所				
ゾーン	世帯数	人口	小学校区	自治会等	世帯数	人口								名称	所在地	名称	所在地	名称	所在地	
D	13,425	29,861	吉原小学校	西吉原第一	93	170	文化公園体育館	舞鶴市字上安久420	R27⇒府道27号⇒舞鶴西IC⇒舞若道⇒福知山IC⇒R9⇒府道55号⇒府道74号⇒三段池公園⇒府道74号⇒府道55号⇒R9⇒福知山IC⇒舞若道⇒吉川JCT⇒中国道⇒宝塚IC⇒県道42号	福知山三段池公園	福知山市猪崎377-1	兵庫県	尼崎市	-	-	兵庫県立尼崎北高等学校	尼崎市塚口町5-40-1			
				西吉原第二	30	42										尼崎市立塚口中学校	尼崎市富松町4-31-1			
				西吉原第三	30	49										尼崎市立塚口小学校	尼崎市塚口町4-38-1			
				東吉原第一	100	179										尼崎市立尼崎北小学校	尼崎市塚口町6-21-1			
				東吉原第二	46	85										立花公民館	尼崎市塚口町3-39-7			
				東吉原第三	43	84										尼崎市立地域総合センター塚口	尼崎市塚口本町2-28-11			
				東吉原第四	38	75														
				匂崎	148	329														
				明倫小学校	本	40										86	明倫小学校	舞鶴市字北田辺128-1	兵庫県立尼崎稲園高等学校	尼崎市猪名寺3-1-1
					職人	8										15			尼崎市立上坂部小学校	尼崎市東塚口町1-15-36
			丹波		47	94	尼崎市立園田北小学校	尼崎市猪名寺2-4-1												
			平野屋		46	79	尼崎市立園田中学校	尼崎市食満1-1-1												
			竹屋		99	202	尼崎市立尼崎双星高等学校	尼崎市口田中2-8-1												
			クレインズコート		86	156	園田地区会館	尼崎市東園田町4-12-4												
			寺内		119	223	尼崎市立園和北小学校	尼崎市田能1-7-1												
			松陰		55	114	尼崎市立園和小学校	尼崎市東園田町4-73-2												
			港		41	93	尼崎市立園田東中学校	尼崎市東園田町5-79												
			島崎		175	326	尼崎市立小園小学校	尼崎市若王寺3-23-1												
			宮津口		35	72	園田東会館	尼崎市戸ノ内町2-9-1												
			西		71	154	尼崎市立園田東小学校	尼崎市東園田町8-7												
			新		72	132	尼崎市立園田南小学校	尼崎市若王寺1-1-1												
			堀上		68	120	尼崎市立園田小学校	尼崎市食満1-1-2												
			紺屋		61	117	尼崎市立小園中学校	尼崎市小中島2-12-27												
			引土新		52	95	尼崎市立下坂部小学校	尼崎市下坂部1-12-1												
			朝代		44	104														
			京口		108	200														
			舞引土		71	128														
			真名井		112	224														
			円満寺	53	109															
			駅前	50	103															
八幡	77	129																		
愛宕前	34	88																		
宮前	63	103																		
ホレスター西	74	177																		

避難元							避難時集結場所			避難中継所		避難先												
地区名1			地区名2				名称	所在地	主な避難経路	名称	所在地	府県名	市町村名	拠点避難所		避難所								
ゾーン	世帯数	人口	小学校区	自治会等	世帯数	人口								名称	所在地	名称	所在地	名称	所在地					
D	13,425	29,861	明倫小学校	魚屋		104	209	城北中学校	舞鶴市宇南田辺128	R27号⇒府道27号⇒舞鶴西IC⇒舞若道⇒福知山IC⇒R9⇒府道55号⇒府道74号⇒三段池公園⇒府道74号⇒府道55号⇒R9⇒福知山IC⇒舞若道⇒吉川JCT⇒中国道⇒宝塚IC⇒県道42号	福知山三段池公園	福知山市猪崎377-1	兵庫県	尼崎市	-	-	・尼崎市立若草中学校	尼崎市西川1-11-1						
				魚屋住吉		66	109										・尼崎市立浜小学校	尼崎市浜2-21-1						
				魚屋大森		113	192										・尼崎市立小田北中学校	尼崎市神崎町24-1						
				大森海岸		41	69										・尼崎市立地城総合センター神崎	尼崎市神崎町14-22						
				大内		46	75										・尼崎市立長洲小学校	尼崎市長洲東通3-7-1						
				大内南		40	93										・兵庫県立尼崎小田高等学校	尼崎市長洲中通2-17-46						
				南田辺		132	281										・尼崎市立潮小学校	尼崎市潮江2-2-20						
				築地		88	175										・尼崎市立清和小学校	尼崎市長洲本通1-8-1						
				相生		72	131										・尼崎市立金楽寺小学校	尼崎市金楽寺町2-3-1						
				東田辺		189	391										・尼崎市立小田中学校	尼崎市長洲中通1-10-1						
				二の丸		52	87										・尼崎市立杭瀬小学校	尼崎市杭瀬北新町2-6-1						
				駅東		59	109										・尼崎市立成良中学校	尼崎市西長洲町2-33-22						
				西舞鶴合同宿舍		43	43										・尼崎市立浦風小学校	尼崎市杭瀬南新町4-1-34						
				北田辺		72	115										・尼崎市立城内高等学校・琴ノ浦高等学校	尼崎市北城内47-1						
				三の丸		52	89										・西宮市立小松小学校	西宮市小松東町1-3-59						
				大内野		161	338										・西宮市立鳴尾北小学校	西宮市学文殿町2-2-7						
				新生		79	162										・西宮市立学文中学校	西宮市学文殿町1-5-7						
				向ノ丁		11	27										・兵庫県立鳴尾高等学校	西宮市学文殿町2-1-60						
			関西電力寮西		21	22	・西宮市立春風小学校	西宮市上甲子園3-8-39																
			建青		6	10	・西宮市立上甲子園中学校	西宮市上甲子園4-9-11																
			伊佐津団地西		30	63	・西宮市立深津小学校	西宮市深津町5-22																
			伊佐津北		66	149	・西宮市立深津中学校	西宮市深津町6-75																
			伊佐津団地		69	153	・西宮市立今津小学校	西宮市今津二葉町4-10																
			中筋小学校			七日市		804	2173								中筋小学校	舞鶴市宇公文名490	府道74号⇒R27⇒府道27号⇒舞鶴西IC⇒舞若道⇒福知山IC⇒R9⇒府道55号⇒府道74号⇒三段池公園⇒府道74号⇒府道55号⇒R9⇒福知山IC⇒舞若道⇒吉川JCT⇒中国道⇒宝塚IC⇒県道42号	西宮市	-	-	・西宮市立南甲子園小学校	西宮市南甲子園3-9-16
																							・西宮市立真砂中学校	西宮市今津真砂町1-10
																							・西宮市立今津中学校	西宮市今津二葉町5-15
																							・西宮市立津門小学校	西宮市津門呉羽町5-13
																							・勤労会館	西宮市松原町2-37
ロイヤルコート伊佐津		13								43														

避難元							避難時集結場所		主な避難経路	避難中継所		避難先							
地区名1			地区名2				名称	所在地		名称	所在地	府県名	市町村名	拠点避難所		避難所			
ゾーン	世帯数	人口	小学校区	自治会等	世帯数	人口								名称	所在地	名称	所在地	名称	所在地
D	13,425	29,861	中筋小学校	折原	208	440	西舞鶴高等学校	舞鶴市宇引土145	R27⇒府道27号⇒舞鶴西IC⇒舞若道⇒福知山IC⇒R9⇒府道55号⇒府道74号⇒三段池公園⇒府道74号⇒府道55号⇒R9⇒福知山IC⇒舞若道⇒吉川JCT⇒中国道⇒宝塚IC⇒県道42号	福知山三段池公園	福知山市猪崎377-1	西宮市	兵庫県	-	-	西宮市立西宮東高等学校	西宮市古川町1-12		
				深田	43	59										西宮市立高須西小学校	西宮市高須町2-1-44		
				フラワータウン伊佐津	35	102										西宮市立鳴尾東小学校	西宮市笠屋町30-50		
				エクセレント伊佐津	43	87										西宮市立浜甲子園中学校	西宮市古川町2-60		
				京橋	262	495										兵庫県立西宮南高等学校	西宮市高須町2-1-43		
				公文名	567	1412										西宮市立高須小学校	西宮市高須町1-1-41		
				中引土	206	411										西宮市立高須中学校	西宮市高須町2-1-48		
				東引土	295	608										西宮市立鳴尾南中学校	西宮市高須町1-1-36		
																兵庫県立西宮今津高等学校	西宮市浜甲子園4-1-5		
																西宮市立鳴尾小学校	西宮市鳴尾町5-4-6		
						西宮市立鳴尾中学校	西宮市甲子園八番町1-26												
						鳴尾公民館	西宮市鳴尾町1-8-2												
						真倉	116	253	城南中学校	舞鶴市宇京田30	R27⇒府道27号⇒舞鶴西IC⇒舞若道⇒福知山IC⇒R9⇒府道55号⇒府道74号⇒三段池公園⇒府道74号⇒府道55号⇒R9⇒福知山IC⇒舞若道⇒吉川JCT⇒中国道⇒宝塚IC⇒県道42号	福知山三段池公園	福知山市猪崎377-1	西宮市	兵庫県	-	-	西宮市立甲武中学校	西宮市樋ノ口町1-7-55
						十倉	56	116										西宮市立甲陵中学校	西宮市上甲東園2-11-20
						京田	304	684										兵庫県立西宮高等学校	西宮市上甲東園2-4-32
						城南	42	96										西宮市立瓦林小学校	西宮市瓦林町26-19
						万願寺	186	391										西宮市立瓦木小学校	西宮市大屋町10-20
						京田団地	66	127										西宮市立高木小学校	西宮市高木西町25-27
						伊佐津川荘苑	113	266										西宮市立甲東小学校	西宮市神呪町3-33
						菖蒲台	60	129										西宮市立瓦木中学校	西宮市薬師町4-15
						京田新町	63	182										西宮市立段上西小学校	西宮市段上町2-8-24
						堀	69	156										西宮市立上ヶ原小学校	西宮市上ヶ原二番町3-13
						池ノ内下	64	139	池内小学校	舞鶴市宇布敷120-1	府道74号⇒府道27号⇒舞鶴西IC⇒舞若道⇒福知山IC⇒R9⇒府道55号⇒府道74号⇒三段池公園⇒府道74号⇒府道55号⇒R9⇒福知山IC⇒舞若道⇒吉川JCT⇒中国道⇒宝塚IC⇒県道42号	福知山三段池公園	福知山市猪崎377-1	西宮市	兵庫県	-	-	西宮市立平木小学校	西宮市平木町4-1
			布敷	62	145	西宮市立平木中学校	西宮市平木町6-19												
			クレイスイル	5	5	若竹公民館	西宮市西福町15-12												
			別所	57	131	西宮市立広田小学校	西宮市愛宕山7-24												
			上根	27	63	西宮市立西宮高等学校	西宮市高座町14-117												
			今田	310	711	西体育館	神戸市西区春日台5-436												
			高野小学校	寿	183	390	高野小学校	R27⇒府道27号⇒舞鶴西IC⇒舞若道⇒福知山IC⇒R9⇒府道55号⇒府道74号⇒三段池公園⇒府道74号⇒府道55号⇒R9⇒福知山IC⇒舞若道⇒吉川JCT⇒中国道⇒神戸三田IC⇒六甲北有料道路⇒神戸北IC⇒山陽道⇒三木JCT⇒山陽道⇒三木東IC⇒県道85号⇒県道83号	長田野公園体育館	福知山市長田野町2丁目	神戸市西区	西体育館	神戸市西区春日台5-436	西体育館	神戸市西区春日台5-436				
			高野由里	167	359	他6施設													
			女布	56	110														
			女布新町	328	860														
			女布中新町	44	144														
			女布北町	74	259														

避難元							避難時集結場所			避難中継所		避難先					
地区名1			地区名2				名称	所在地	主な避難経路	名称	所在地	府県名	市町村名	拠点避難所		避難所	
ゾーン	世帯数	人口	小学校区	自治会等	世帯数	人口								名称	所在地	名称	所在地
D	13,425	29,861	福井小学校	下福井	267	586	福井小学校	舞鶴市字下福井702-1	府道601号⇒R175⇒R27⇒府道27号⇒舞鶴西IC⇒舞若道⇒福知山IC⇒R9⇒府道55号⇒府道74号⇒三段池公園⇒府道74号⇒府道55号⇒R9⇒福知山IC⇒舞若道⇒吉川JCT⇒中国道⇒宝塚IC⇒県道42号	福知山三段池公園	福知山市猪崎377-1	兵庫県	西宮市	—	—	・西宮市立西宮浜小学校	西宮市西宮浜4-3-12
				星和	59	134								・西宮市立西宮浜中学校	西宮市西宮浜4-2-31		
				建部	33	59								・西宮市立浜脇小学校	西宮市浜脇5-48		
				喜多	268	610								・西宮市立浜脇中学校	西宮市宮前町3-5		
				大君	18	28								・兵庫県立西宮香風高等学校	西宮市建石町7-43		
				吉田	55	99								・西宮市立香櫛園小学校	西宮市中浜町3-32		
				白杉	50	103								・西宮市立安井小学校	西宮市安井町1-25		
			青井	63	139	・西宮市立用海小学校	西宮市用海町3-54										
			大野辺	62	129	・西宮市立山口小学校	西宮市山口町下山口4-23-1										
			由良川小学校	蒲江	56	110	由良川小学校	舞鶴市字丸田74	R178⇒R175⇒府道55号⇒三段池公園⇒府道74号⇒府道55号⇒R9⇒福知山IC⇒舞若道⇒吉川JCT⇒中国道⇒西宮北IC⇒県道82号					・西宮市立北六甲台小学校	西宮市北六甲台5-4-1		
				油江	27	62								・西宮市立山口中学校	西宮市山口町上山口2-3-43		
				東神崎	57	123								・西宮市立北六甲台小学校	西宮市北六甲台5-4-1		
			高野小学校	西神崎	111	217	高野小学校	舞鶴市高野台1-1	R27⇒府道27号⇒舞鶴西IC⇒舞若道⇒福知山IC⇒R9⇒府道55号⇒府道74号⇒三段池公園⇒府道74号⇒府道55号⇒R9⇒福知山IC⇒舞若道⇒吉川JCT⇒中国道⇒神戸三田IC⇒六甲北有料道路⇒神戸北IC⇒山陽道⇒三木JCT⇒山陽道⇒神戸西IC⇒神戸淡路鳴門道⇒津名一宮IC⇒県道66号					—	—	・淡路市立一宮中学校(一宮体育センター)	淡路市多賀145
				野村寺	139	317								・市立大社小学校	西宮市桜谷町9-7		
E	1,869	4,065	高野小学校	城屋	161	340	高野小学校	舞鶴市高野台1-1	府道601号⇒R175⇒R27⇒府道27号⇒舞鶴西IC⇒舞若道⇒福知山IC⇒R9⇒府道55号⇒府道74号⇒三段池公園⇒府道74号⇒府道55号⇒R9⇒福知山IC⇒舞若道⇒吉川JCT⇒中国道⇒宝塚IC⇒県道42号	福知山三段池公園	福知山市猪崎377-1	兵庫県	西宮市	—	—	・西宮市立上ヶ原小学校	西宮市上ヶ原九番町2-93
				高野台	69	147								・西宮市立上ヶ原中学校	西宮市上ヶ原九番町2-107		
			福井小学校	上福井	282	615	福井小学校	舞鶴市字下福井702-1	府道601号⇒R175⇒R27⇒府道27号⇒舞鶴西IC⇒舞若道⇒福知山IC⇒R9⇒府道55号⇒府道74号⇒三段池公園⇒府道74号⇒府道55号⇒R9⇒福知山IC⇒舞若道⇒吉川JCT⇒中国道⇒宝塚IC⇒県道42号					—	—	・旧西宮市立船坂小学校	西宮市山口町船坂2103-2
				和江	63	133								・西宮市立塩瀬中学校	西宮市名塩木之元2-8		
			由良川小学校	丸田東	36	83	由良川小学校	舞鶴市字丸田74	R178⇒R175⇒府道55号⇒三段池公園⇒府道74号⇒府道55号⇒R9⇒福知山IC⇒舞若道⇒吉川JCT⇒中国道⇒西宮北IC⇒県道82号					—	—	・西宮市立名塩小学校	西宮市名塩2-11-40
				丸田西	45	111								・県立西宮甲山高等学校	西宮市鷺林寺字剣谷10		
				みずなぎ学園丸田	59	59								・西宮市立東山台小学校	西宮市東山台2-8-2		
				八田	44	87											
				八戸地	55	102											
				三田市	49	101											
				上東	59	119											
				下東	61	142											
			中山	15	33												
			水間	54	108												
水間下	26	49															

避難元							避難時集結場所		主な避難経路	避難中継所		避難先					
地区名1			地区名2				名称	所在地		名称	所在地	府県名	市町村名	拠点避難所		避難所	
ゾーン	世帯数	人口	小学校区	自治会等	世帯数	人口								名称	所在地	名称	所在地
E	1,869	4,065	岡田小学校	長谷		4	6	岡田小学校	舞鶴市字久田美 930	府道66号⇒R175⇒府道55号 ⇒三段池公園⇒府道74号⇒府 道55号⇒R9⇒福知山IC⇒舞 若道⇒吉川JCT⇒中国道⇒西 宮北IC⇒県道82号⇒R176	福知山三 段池公園	福知山市 猪崎377- 1	兵庫 県	-	-	・西宮市立神原小学校	西宮市神原12-62
				上漆原		40	69									・西宮市立大社中学校	西宮市神原12-45
				下漆原		28	46									・西宮市立苦楽園中学校	西宮市苦楽園三番町14-1
				下見谷		18	36									・西宮市立苦楽園小学校	西宮市苦楽園二番町18-12
				河原		15	32									・兵庫県立西宮北高等学校	西宮市苦楽園二番町16-80
				富室		31	67									・岩屋体育センター	淡路市岩屋2942-17
				岡田由里		74	154									・旧淡路市立尾崎小学校体育館	淡路市尾崎1800
				大川		27	50									・津名体育センター	淡路市大谷176-1
				久田美		163	330									・旧淡路市立柳沢小学校体 育館	淡路市柳沢甲17-3
				真壁		35	72									・旧淡路市立野島小学校体 育館(野島体育センター)	淡路市野島藁浦843
				志高		155	349										
				上村		29	53										
宇谷		37	82														
小原		37	59														
ライフ・ステーション舞夢		5	5														
F	435	882	岡田小学校	桑飼下		44	90	加佐中学校	舞鶴市字岡田由里 20	R175⇒府道55号⇒三段池公 園⇒府道74号⇒府道55号⇒ R9⇒福知山IC⇒舞若道⇒吉 川JCT⇒中国道⇒神戸三田IC ⇒六甲北有料道路⇒神戸北IC ⇒山陽道⇒三木JCT⇒山陽道 ⇒神戸西IC⇒神戸淡路鳴門道 ⇒淡路IC⇒R28							
				地頭		68	149										
				西方寺		67	138										
				小俣		24	43										
				滝ヶ字呂		9	15										
				大俣		91	168										
計	40,784	86,124			40,247	82,827											

資料 6 必要となる輸送能力

<施設敷地緊急事態で必要となる輸送能力>

		車両台数			備考
		バス※1	福祉車両※2 (ストレッチャー仕様)	福祉車両※2 (車椅子仕様)	
(A)必要車両台数		6台	8台	0台	在宅の要配慮者数:32人 +支援者:10人(計42人) ※3、※4 観光施設の一時滞在者:約10人(1台) ※5 海水浴場の一時滞在者:約75人(2台) ※6
(B)確保車両台数		計6台	計8台	計0台	
確保先	市	3台	1台	0台	(保有車両台数) バス:3台 福祉車両(ストレッチャー、車椅子兼用):6台 福祉車両(車椅子仕様):1台
	・市内のバス会社 ・社会福祉施設	2台	1台	0台	(バス会社等の保有車両台数) バス:79台(乗合含む) タクシー:95台 (社会福祉施設の保有車両台数) 福祉車両(ストレッチャー仕様):42台 福祉車両(車椅子仕様):59台
	関西電力	1台	6台	0台	(保有車両台数) バス:10台 福祉車両(ストレッチャー、車椅子兼用):21台 福祉車両(車椅子仕様):4台

※1 バスは1台あたり45名程度の乗車を想定

※2 福祉車両(車椅子仕様)は1台あたり2名の要配慮者を搬送することを想定

※3 避難により健康リスクが高まる者については、近隣の屋内退避施設に搬送

※4 バスについては、PAZ圏(松尾・杉山地区)に1台、PAZ圏に準じた避難を行う地域(大山地区、田井地区、成生地区、野原地区)に2台の配車を想定

※5 1日当たりの観光客数約100人のうち、9割以上が自家用車で訪問していることを踏まえ(「舞鶴市の平成28年度観光客入込調査」)、その1割を想定対象人数として算入

※6 1日当たりの海水浴客約750人のうち、9割以上が自家用車で訪問していることを踏まえ(「舞鶴市の平成28年度観光客入込調査」)、その1割を想定対象人数として算入

<全面緊急事態で必要となる輸送能力>

		車両台数	備考
		バス	
(A)必要車両台数		6台	・自家用車で避難できない市民:61人(6台)※1 (各地区にバス1台を配車)
(B)確保車両台数		計6台	※2
確保先	市	3台	(保有車両台数) バス:3台
	市内のバス会社	2台	(バス会社等の保有車両台数) バス:79台(乗合含む) タクシー:95台※3
	関西電力	1台	(保有車両台数) バス:10台

※1 地域住民の1割が自家用車で避難できないと想定

※2 不測の事態により確保した輸送能力で対応できない場合、実働組織(自衛隊、警察、消防、海保庁)に支援を要請

※3 タクシーを用いた避難が実施できた分、必要バス台数は減少

<UPZ 圏内の一時移転等に必要となる輸送能力>

		車両台数	備考
		バス ^{※1}	
(A)必要車両台数		1,393 台	・UPZ 圏内人口: 83,537 人 (H29.4.1 現在) ・バスによる一時移転等が必要となる住民: 62,653 人 (UPZ 圏内人口 × 0.75) ^{※2}
(B)保有車両台数		計 2,298 台	府内全体の必要車両台数は 1,990 台 ^{※3}
保有先	府内のバス会社	2,298 台	
	(うち市内のバス会社)	(79 台)	乗合含む
各府県保有バス台数 ^{※4}		14,165 台	・石川県: 1,229 台 ・三重県: 1,230 台 ・滋賀県: 1,000 台 ・大阪府: 4,022 台 ・兵庫県: 3,917 台 ・奈良県: 1,006 台 ・和歌山県: 706 台 ・鳥取県: 540 台 ・徳島県: 515 台

※1 バス 1 台当たり 45 人程度の乗車を想定

※2 住民の 75%がバスによる一時移転等が必要になると想定 (京都府避難時間推計シミュレーションに基づく想定)

※3 府内の輸送手段では不足する場合は、関西広域連合等関係機関が関西圏域の府県及び隣接府県等の関係団体から輸送手段を調達

※4 不測の事態により確保した輸送能力で対応できない場合、実動組織 (自衛隊、警察、消防、海保庁) に支援を要請

資料7 災害時・緊急時における住民避難等の協力に関する協定締結事業者一覧

(平成31年3月現在)

	事業者名		事業者住所	所有車両等
1	京都交通株式会社 舞鶴営業所		舞鶴市字喜多 1048-27	バス
2	日本交通株式会社		福知山市字篠尾小字長ヶ 坪 115-11	バス、タクシー
3	株式会社コスモ観光		舞鶴市字公文名 70-1	バス
4	京都タクシー株式会社		舞鶴市字森 566-5	バス、タクシー
5	有限会社慶和	(ふく福タクシー)	福知山市字大門 1399-2	タクシー
6	岡田上バス運行協議会	(自主運行バス)	舞鶴市字地頭 882	バス
7	池内バス運行協議会	(自主運行バス)	舞鶴市字布敷 120	バス
8	岡田中バス運行協議会	(自主運行バス)	舞鶴市字岡田由里 234	バス、ワゴン車
9	西大浦協議会	(自主運行バス)	舞鶴市字平 553	バス
10	青井校区協議会	(自主運行バス)	舞鶴市字青井 1021	バス
11	杉山・登尾協議会	(自主運行バス)	舞鶴市字杉山 468	ワゴン車
12	多門院協議会	(自主運行バス)	舞鶴市字多門院 871	バス

※ 所有台数合計 バス 79台、ワゴン車 2台、タクシー 95台
 合計乗車定員 約3,694人(乗務員除く)

資料 8 医療機関・避難先施設マッチング一覧

《一般・療養病床》

ゾーン	要避難病院名	所在地	入院患者数	受入病院		受入可能数 (目安)
				所在地	施設名	
C	舞鶴医療センター	行永 2410	約 240	京都市左京区	宇多野病院	270
				京都市西京区	京都桂病院	
					三菱京都病院	
	京都市北区	洛西ニュータウン病院	300			
		社会保険京都病院				
舞鶴共済病院	浜 1035	約 250	京都市上京区	堀川病院	300	
			相馬病院			
岸本病院	浜 1131	約 40	京都市西京区	シミズ病院	50	
				洛西シミズ病院		
舞鶴こども療育センター	北吸無番地	約 30	京都市北区	聖ヨセブ医療福祉センター	30	
			亀岡市	花の木医療福祉センター		
舞鶴自衛隊病院	泉源寺 1537-1	約 10	京都市伏見区	武田総合病院	80	
D	舞鶴市民病院	倉谷 1350-11	約 50	京都市下京区	総合病院京都南病院	60
				京都市中京区	新京都市南病院	
	舞鶴赤十字病院	倉谷 427	約 180	京都市下京区	洛和会丸太町病院	200
C	渡辺医院	森町 22-1	約 40	京都市中京区	武田病院	
					河崎内科	引土 295
D	片山産婦人科	倉谷 400-1	約 40	京都市中京区	京都民医連中央病院	50
	おおえ乳腺クリニック	倉谷 1904-10				
D	舞鶴赤十字病院	倉谷 427	約 180	京都市下京区	木津屋橋武田病院	200
				京都市下京区	木津屋橋武田病院	

《精神科病床》

ゾーン	要避難病院名	所在地	入院患者数	受入病院		受入可能数 (目安)	
				所在地	施設名		
C	東舞鶴医誠会病院 舞鶴医療センター	大波下 765-16 行永 2410	約 250 約 100	京都市北区	京都博愛会病院	500	
				京都市左京区	北山病院		
					第二北山病院		
					いわくら病院		
				京都市山科区	川越病院		京都東山サナトリウム
					京都山科区		
				京都市右京区	醍醐病院		醍醐病院
				京都市伏見区	醍醐病院		
				長岡京市	長岡病院		長岡病院
				宇治市	西岡病院		
				宇治市	宇治おうばく病院		宇治おうばく病院
城陽市	城南病院						
京田辺市	田辺病院	田辺病院					
福知山市	もみじヶ丘病院						

資料9 福祉施設・避難先施設マッチング一覧

【特養】

ゾーン	区分	避難元施設			避難先施設			
		在宅・施設名	所在地	定員	受入市町	施設種別	施設名	
B	特養	やすらぎ苑	安岡 1076	70	京都市右京区	特別養護老人ホーム	特別養護老人ホーム はなぞの	
					京都市右京区		特別養護老人ホーム健光園あらしやま	
					京都市伏見区		特別養護老人ホームももやま	
					京都市伏見区		特別養護老人ホーム(地域密着型)	特別養護老人ホーム藤城の家
					京都市西京区		特別養護老人ホーム	特別養護老人ホーム杵掛寮
	GH(高)	やすらぎ苑 しょうちゃんの家	安岡 1076	9	京都市左京区	特別養護老人ホーム	特別養護老人ホーム大原ホーム	
					向日市	特別養護老人ホーム	特別養護老人ホーム サンフラワーガーデン	
	特養	グリーンプラザ博愛苑	市場 390	50	向日市	特別養護老人ホーム	特別養護老人ホーム向陽苑	
					長岡京市	特別養護老人ホーム	特別養護老人ホーム旭が丘ホーム	
					—	—	特別養護老人ホーム天神の杜	
—					—	特別養護老人ホーム第二天神の杜		
C	特養	グリーンパーク愛宕	愛宕浜町 3-5	29	長岡京市	特別養護老人ホーム	特別養護老人ホーム第二天神の杜	
					—	—	特別養護老人ホーム竹の里ホーム	
	GH(高)	さくらプラザ	北浜町 7-2	9	城陽市	特別養護老人ホーム	特別養護老人ホーム ビハール本願寺	
					城陽市	特別養護老人ホーム	特別養護老人ホーム ビハール本願寺	
					—	—	医療機関	
GH(高)	モンファミーユ舞鶴	和田 1065	18	京都市山科区	特別養護老人ホーム	特別養護老人ホーム東旺苑		
D	特養	真愛の家寿荘	上安 1697-36	110	京都市右京区	特別養護老人ホーム	嵐山寮特別養護老人ホームうたの	
					—		介護老人福祉施設 花友にしこうじ	
					京都市伏見区		特別養護老人ホーム城南ホーム	
					—		特別養護老人ホームせせい苑	
					—		特別養護老人ホームヴィラ稲荷山	
					—		特別養護老人ホームヴィラ端山	
	—	特別養護老人ホーム淀の里						
	GH(高)	真愛の家 恵の里	上安 1697-36	9	城陽市	特別養護老人ホーム	一部ユニット型特別養護老人ホームひだまり平川	
					—	—	ひだまり久世	
	特養	安寿苑	上安 481	50	大山崎町	特別養護老人ホーム	特別養護老人ホーム洛和ヴィラ大山崎	
京都市山科区					特別養護老人ホーム山科積慶園			
GH(高)	ハーモニーグループホーム	竹屋 98-1	9	城陽市	特別養護老人ホーム	特別養護老人ホーム ビハール本願寺		
				—	—	医療機関		
特養	グレイスヴィルまいづる	布敷 52-1	80	京都市伏見区	特別養護老人ホーム	特別養護老人ホームあじさい苑		
				—		特別養護老人ホーム同和園		
				—		特別養護老人ホーム洛和ヴィラ桃山		
F	特養	ライフ・ステージ舞夢	桑飼上 1088-1	29	福知山市	特別養護老人ホーム	サンヒルズ紫豊館	
					—	—	岩戸ホーム	
GH(高)	グループ・ホーム舞夢	桑飼上 1088-1	18	福知山市	特別養護老人ホーム	医療機関		
				—	—	岩戸ホーム		

避難元施設					避難先施設		
ゾーン	区分	在宅・施設名	所在地	定員	受入市町	施設種別	施設名
—	在宅(高)	在宅高齢者	—	376	亀岡市	特別養護老人ホーム	特別養護老人ホーム亀岡たなばたの郷
						特別養護老人ホーム	特別養護老人ホーム第二亀岡園
						特別養護老人ホーム	特別養護老人ホーム亀岡園
					京丹後市	特別養護老人ホーム	特別養護老人ホーム海山園
					南丹市	特別養護老人ホーム	特別養護老人ホームヴィラ多国山
						特別養護老人ホーム	特別養護老人ホームはぎの里
						特別養護老人ホーム(地域密着型)	特別養護老人ホーム はぎの里オアシス
					福知山市	特別養護老人ホーム	特別養護老人ホーム みわの里
						特別養護老人ホーム(地域密着型)	橘
						特別養護老人ホーム	特別養護老人ホーム 豊の郷
						特別養護老人ホーム	特別養護老人ホームグリーンビラ夜久野
						特別養護老人ホーム(地域密着型)	特別養護老人ホーム えるむ
						特別養護老人ホーム	特別養護老人ホームにれの木園
						特別養護老人ホーム	特別養護老人ホーム 六人部晴風
						特別養護老人ホーム	特別養護老人ホーム五十鈴荘
						特別養護老人ホーム(地域密着型)	介護老人福祉施設 きらら
						特別養護老人ホーム	特別養護老人ホーム三愛荘
特別養護老人ホーム	サンヒルズ紫豊館						
—	—	医療機関					

【養護】

避難元施設					避難先施設		
ゾーン	区分	在宅・施設名	所在地	定員	受入市町	施設種別	施設名
B	養護	舞鶴市安岡園	安岡 1076-1	70	京都市東山区	養護老人ホーム	洛東園
					京都市右京区	養護老人ホーム	愛宕ゆうこうの郷
					京都市北区	養護老人ホーム	船岡寮(盲)
					京都市右京区	養護老人ホーム	嵐山寮
					宇治市	養護老人ホーム	宇治明星園
					京田辺市	養護老人ホーム	府立洛南寮(養護)
					—	—	医療機関

【軽費】

避難元施設					避難先施設			
ゾーン	区分	在宅・施設名	所在地	定員	受入市町	施設種別	施設名	
B	軽費	ケアハウスグリーンプラザ博愛	市場 390	50	福知山市	軽費老人ホーム	ニコニコハウス	
						軽費老人ホーム	サポートハウスいわと	
						軽費老人ホーム	サポートハウスけいあい	
						綾部市	軽費老人ホーム	ウォーターヒルズ松寿
						亀岡市	軽費老人ホーム	第二亀岡園
						宇治市	軽費老人ホーム	笠取ふれあい福祉センターケアハウス
C	軽費	ケアハウスグリーンパーク愛宕	愛宕浜町 3-5	29	南丹市	—	医療機関	
						南丹市	軽費老人ホーム	ラポール八木
						亀岡市	軽費老人ホーム	ケアハウス朝野
						亀岡市	軽費老人ホーム	亀岡友愛園
						長岡京市	軽費老人ホーム	ケアハウス竹の里
						京都市山科区	軽費老人ホーム	ケアハウス山科
D	軽費	シティコーポ安寿	上安 481	30	京都市北区	—	医療機関	
						京都市左京区	軽費老人ホーム	リブル北山
						京都市左京区	軽費老人ホーム	ケアハウスやまびこ
						京都市伏見区	軽費老人ホーム	サウスヴィレッジ向島
						京都市伏見区	軽費老人ホーム	ケアハウス久我の社
						京都市伏見区	軽費老人ホーム	プラスしこうえん

【老健】

避難元施設					避難先施設			
ゾーン	区分	在宅・施設名	所在地	定員	受入市町	施設種別	施設名	
B	老健	エスペラル東舞鶴	大波下 765-16	150	京都市左京区	介護老人保健施設	老人保健施設しずはうす	
						京都市伏見区	介護老人保健施設	介護老人保健施設あじさいガーデン伏見
						京都市伏見区	介護老人保健施設	老人保健施設第2アールそせい
						京都市山科区	介護老人保健施設	老人保健施設桃寿苑
						—	—	介護老人保健施設アビロードやましな
C	老健	アザレア舞鶴	和田 1055-1	150	綾部市	介護老人保健施設	介護老人保健施設綾部さくらホーム	
						南丹市	介護老人保健施設	介護老人保健施設シミズふないの里
						亀岡市	介護老人保健施設	介護老人保健施設こもれび
						亀岡市	介護老人保健施設	介護療養型老人保健施設はたごまち
						長岡京市	介護老人保健施設	介護老人保健施設マムフローラ
						京都市左京区	介護老人保健施設	介護老人保健施設おはら雅の郷
						京都市左京区	介護老人保健施設	介護老人保健施設博寿苑
						京都市右京区	介護老人保健施設	介護老人保健施設 マリアンヌ
						京都市西京区	介護老人保健施設	介護老人保健施設シミズひまわりの里
						—	—	介護老人保健施設洛西けいゆうの里
D	老健	すこやかの森	引土 630	100	京都市南区	介護老人保健施設	介護老人保健施設マムクオーレ	
						京都市南区	介護老人保健施設	介護老人保健施設マムクオーレⅡ
						京都市伏見区	介護老人保健施設	介護老人保健施設京しみず
						京都市伏見区	介護老人保健施設	介護老人保健施設第二京しみず
						京都市伏見区	介護老人保健施設	介護老人保健施設ハーモニークが

【障害(身障)】

避難元施設					避難先施設		
ゾーン	区分	在宅・施設名	所在地	定員	受入市町	施設種別	施設名
B	障支(身)	こひつじの苑舞鶴	安岡 1076-2	60	城陽市	障害者支援施設	障害者支援施設あんびしや
					南丹市	障害者支援施設	障害者支援施設 京都太陽の園
						障害者支援施設	障害者支援施設 こひつじの苑
					—	—	医療機関
—	在宅(重)	在宅障害者	—	145	宇治市	障害者支援施設	天ヶ瀬寮
	在宅(身)				城陽市	障害者支援施設	京都府立心身障害者福祉センター
	在宅(重)				京都市北区	(視覚障害者施設)	本館
					京都市西京区	障害者支援施設	洛西ふれあいの里療護園
	在宅(身)				京都市中京区	障害者支援施設	京都市聴覚言語障害センター
						障害者支援施設	京都市身体障害者リハビリテーションセンター
					京都市伏見区	障害者支援施設	洛和ヴィラ桃山Ⅱ 番館
—	—	医療機関					

【障害(知的・精神)】

避難元施設					避難先施設		
ゾーン	区分	在宅・施設名	所在地	定員	受入市町	施設種別	施設名
B	GH(知)	グループホームいぶき	安岡 1-2	5	福知山市	障害者支援施設	福知山学園みわ翠光園
		グループホーム第2いぶき	安岡 1-2	5	福知山市	障害者支援施設	福知山学園みわ翠光園
C	GH(知精)	グループホームゆきなが	行永東町 5-4	9	福知山市	障害者支援施設	福知山学園みわ翠光園
		グループホームゆきなが	行永東町 5-4	9	京都市西京区	障害者支援施設	洛西ふれあいの里更生園(知的)
—	GH(知)	グループホーム第3いぶき	丸山西町 324-2	5	福知山市	障害者支援施設	福知山学園みわ翠光園
D	GH(知精)	グループホームまいづる	引土 32-2	5	福知山市	障害者支援施設	福知山学園みわ翠光園
E	障支(知)	みずなぎ学園	丸田 340	60	福知山市	障害者支援施設	福知山学園おさだの翠光園
						障害者支援施設(障害児)	福知山学園むとべ翠光園
—	在宅(知)	在宅障害者	—	13	福知山市	障害者支援施設(障害児)	福知山学園むとべ翠光園
						障害者支援施設	福知山学園みわ翠光園
						障害者支援施設	福知山学園あまた翠光園
						京都市伏見区	障害者支援施設

【児養】

避難元施設					避難先施設		
ゾーン	区分	在宅・施設名	所在地	定員	受入市町	施設種別	施設名
B	児養	舞鶴学園	泉源寺立田 223	70	亀岡市	児童養護施設	青葉学園
					京丹後市	児童養護施設	峰山乳児院付設幼児寮
					京都市上京区	児童養護施設	和敬学園
					京都市北区	児童養護施設	京都聖嬰会
					京都市西京区	児童養護施設	積慶園
					精華町	児童養護施設	京都大和の家
C	児養	舞鶴双葉寮	桃山町 7-5	60	京都市左京区	児童養護施設	迦陵園
					京都市西京区	児童養護施設	積慶園
						児童養護施設	平安徳義会養護園
					京都市東山区	児童養護施設	平安養育院
京都市伏見区	児童養護施設	府立桃山学園					

資料 10 学校等が所在する自治会の避難先等一覧

〈保育所施設一覧〉

＜【南方面（京都府内）】—保育所施設の概要＞（平成 27 年 5 月 1 日現在）

ゾーン	施設名称	人数	住所	施設が所在する自治会	施設が所在する自治会の			
					避難時集結場所	避難中継所	避難先市町	避難施設
B	タンポポハウス	91	泉源寺 223	泉源寺	東舞鶴高校	丹波自然運動公園	京都市北区	北青少年活動センターほか 9 施設
	平保育園	70	中田 440-1	平	大浦小学校	丹波自然運動公園	京都市東山区	元有済小学校ほか 11 施設
C	ひょうたん山共同保育園	9	与保呂 1292-1	与保呂	与保呂小学校	丹波自然運動公園	京都市伏見区	伏見北堀公園地域体育館ほか 16 施設ほか
	やまもも保育園	92	溝尻 1106	溝尻	新舞鶴小学校	丹波自然運動公園	京都市伏見区	伏見北堀公園地域体育館ほか 16 施設ほか
	託児所ひまわり	2	浜 557-2	中浜五	白糸中学校	丹波自然運動公園	京都市伏見区	伏見北堀公園地域体育館ほか 16 施設ほか
	いちご園	14	浜 791	敷島	白糸中学校	丹波自然運動公園	京都市伏見区	伏見北堀公園地域体育館ほか 16 施設ほか
	昭光保育園	156	浜 211	白糸中	白糸中学校	丹波自然運動公園	京都市伏見区	伏見北堀公園地域体育館ほか 16 施設ほか
	うみべのもり保育所	124	浜 2022	白糸西	東体育館	丹波自然運動公園	京都市伏見区	伏見北堀公園地域体育館ほか 16 施設ほか
	さくら保育園	111	七条中町 8-20	竹道	倉梯小学校	丹波自然運動公園	京都市伏見区	伏見北堀公園地域体育館ほか 16 施設ほか
	中保育所	122	余部下 1063	若葉	中舞鶴小学校	丹波自然運動公園	京都市左京区	元新洞小学校ほか 9 施設
D	東山保育園	124	倉谷 961-1	倉谷	余内小学校	丹波自然運動公園	京都市右京区	ハンナリーズアリーナほか 11 施設
	風の子共同保育園（大内野園舎）	30	大内野町 107	大内野	城北中学校	丹波自然運動公園	京都市西京区	西文化会館ウエスティほか 7 施設
	西乳児保育所	20	円満寺 100-3	相生	城北中学校	丹波自然運動公園	京都市西京区	西文化会館ウエスティほか 7 施設
	相愛保育園	118	魚屋 234-1	魚屋大森	城北中学校	丹波自然運動公園	京都市下京区	元有隣小学校ほか 12 施設ほか
	ルンビニ保育園	108	寺内 90	寺内	明倫小学校	丹波自然運動公園	京都市下京区	元有隣小学校ほか 12 施設ほか
	永福保育園	119	公文名 63	公文名	西舞鶴高校	丹波自然運動公園	宇治市	北小倉小学校、西宇治体育館
	なかすじ保育園	61	公文名 344	公文名	西舞鶴高校	丹波自然運動公園	宇治市	北小倉小学校、西宇治体育館
E	永福保育園（城屋園舎）	7	城屋 837	城屋	高野小学校	丹波自然運動公園	城陽市	北城陽中学校、古川小学校
	八雲保育園	56	丸田 27-1	丸田西	由良川小学校	三段池公園	宇治市	宇治中学校
	岡田保育園	67	志高 70	志高	岡田小学校	三段池公園	向日市	向日町競輪場

<【西方面（兵庫県・徳島県）】—保育所施設の概要>（平成27年5月1日現在）

ゾーン	施設名称	人数	住所	施設が所在する自治会	施設が所在する自治会の			
					避難時集結場所	避難中継所	避難先市町	避難施設
B	タンポポハウス	91	泉源寺223	泉源寺	東舞鶴高校	長田野公園体育館	神戸市東灘区	東灘体育館(拠点避難所)
	平保育園	70	中田440-1	平	大浦小学校	長田野公園体育館	神戸市東灘区	東灘体育館(拠点避難所)
C	ひょうたん山共同保育園	9	与保呂1292-1	与保呂	与保呂小学校	長田野公園体育館	神戸市須磨区	グリーンアリーナ神戸(拠点避難所)
	やまもも保育園	92	溝尻1106	溝尻	新舞鶴小学校	長田野公園体育館	神戸市中央区	神戸国際展示場(拠点避難所)
	託児所ひまわり	2	浜557-2	中浜五	白糸中学校	長田野公園体育館	神戸市中央区	中央体育館(拠点避難所)
	いちご園	14	浜791	敷島	白糸中学校	長田野公園体育館	神戸市中央区	中央体育館(拠点避難所)
	昭光保育園	156	浜211	白糸中	白糸中学校	長田野公園体育館	神戸市中央区	中央体育館(拠点避難所)
	うみべのもり保育所	124	浜2022	白糸西	東体育館	福知山三段池公園	松茂町	松茂町総合会館ほか3施設
	さくら保育園	111	七条中町8-20	竹道	倉梯小学校	福知山三段池公園	鳴門市	大津西小学校ほか31施設
	中保育所	122	余部下1063	若葉	中舞鶴小学校	長田野公園体育館	神戸市長田区	県立文化体育館(拠点避難所)
D	東山保育園	124	倉谷961-1	倉谷	余内小学校	福知山三段池公園	尼崎市	尼崎高校
	風の子共同保育園(大内野園舎)	30	大内野町107	大内野	城北中学校	福知山三段池公園	尼崎市	杭瀬小学校
	西乳児保育所	20	円満寺100-3	相生	城北中学校	福知山三段池公園	尼崎市	尼崎小田高校
	相愛保育園	118	魚屋234-1	魚屋大森	城北中学校	福知山三段池公園	尼崎市	小田北中学校
	ルンビニ保育園	108	寺内90	寺内	明倫小学校	福知山三段池公園	尼崎市	園田北小学校
	永福保育園	119	公文名63	公文名	西舞鶴高校	福知山三段池公園	西宮市	西宮南高校、高須小学校、高須中学校、鳴尾南中学校
	なかすじ保育園	61	公文名344	公文名	西舞鶴高校	福知山三段池公園	西宮市	西宮南高校、高須小学校、高須中学校、鳴尾南中学校
E	永福保育園(城屋園舎)	7	城屋837	城屋	高野小学校	福知山三段池公園	淡路市	一宮中学校(一宮体育センター)
	八雲保育園	56	丸田27-1	丸田西	由良川小学校	福知山三段池公園	西宮市	塩瀬中学校
	岡田保育園	67	志高70	志高	岡田小学校	福知山三段池公園	西宮市	西宮北高校

《幼稚園施設一覧》

<【南方面（京都府内）】—幼稚園施設の概要>（平成27年5月1日現在）

ゾーン	施設名称	人数	住所	施設が所在する自治会	施設が所在する自治会の			
					避難時集結場所	避難中継所	避難先市町	避難施設
B	朝来幼稚園	47	吉野 499-3	朝来新町	朝来小学校	丹波自然運動公園	京都市中京区	元教業小学校ほか16施設
	志楽幼稚園	146	田中町 39-1	田中東	東舞鶴高校	丹波自然運動公園	京都市北区	北青少年活動センターほか9施設
C	シオン幼稚園	82	浜 40	白糸東	白糸中学校	丹波自然運動公園	京都市伏見区	伏見北堀公園地域体育館ほか16施設ほか
	朝日幼稚園	25	浜 796	浜	白糸中学校	丹波自然運動公園	京都市伏見区	伏見北堀公園地域体育館ほか16施設ほか
	橋幼稚園	150	浜 682	西敷島	三笠小学校	丹波自然運動公園	京都市伏見区	伏見北堀公園地域体育館ほか16施設ほか
	倉梯幼稚園	163	七条中町 8-2	竹道	倉梯小学校	丹波自然運動公園	京都市伏見区	伏見北堀公園地域体育館ほか16施設ほか
	ひばり幼稚園	145	森 1101	愛宕	南公民館	丹波自然運動公園	京都市伏見区	伏見北堀公園地域体育館ほか16施設ほか
	森の子ら幼稚園	43	丸山口町 24	丸山口	南公民館	丹波自然運動公園	京都市伏見区	伏見北堀公園地域体育館ほか16施設ほか
	中舞鶴幼稚園	57	余部上 116-3	花木	中舞鶴小学校	丹波自然運動公園	京都市左京区	元新洞小学校ほか9施設
D	舞鶴聖母幼稚園	160	上安久 381	上安久	文化公園体育館	丹波自然運動公園	京都市山科区	京都市生涯学習総合センター山科ほか7施設
	舞鶴幼稚園	43	円満寺 100-4	相生	城北中学校	丹波自然運動公園	京都市西京区	西文化会館ウエスティほか7施設
	三鶴幼稚園	53	引土 282	宮前	明倫小学校	丹波自然運動公園	京都市下京区	元有隣小学校ほか12施設ほか
	池内幼稚園	201	布敷 120-3	布敷	池内小学校	丹波自然運動公園	宇治市	城南菱創高校

<【西方面（兵庫県・徳島県）】一幼稚園施設の概要>（平成 27 年 5 月 1 日現在）

ゾーン	施設名称	人数	住所	施設が所在する自治会	施設が所在する自治会の			
					避難時集結場所	避難中継所	避難先市町	避難施設
B	朝来幼稚園	47	吉野 499-3	朝来新町	朝来小学校	長田野公園 体育館	神戸市中央区	神戸国際展示場(拠点 避難所)
	志楽幼稚園	146	田中町 39-1	田中東	東舞鶴高校	長田野公園 体育館	神戸市東灘区	東灘体育館(拠点避難 所)
C	シオン幼稚園	82	浜 40	白糸東	白糸中学校	長田野公園 体育館	神戸市中央区	中央体育館(拠点避難 所)
	朝日幼稚園	25	浜 796	浜	白糸中学校	長田野公園 体育館	神戸市中央区	中央体育館(拠点避難 所)
	橋幼稚園	150	浜 682	西敷島	三笠小学校	福知山三段 池公園	松茂町	松茂町役場ほか 5 施設
	倉梯幼稚園	163	七条中 町 8-2	竹道	倉梯小学校	福知山三段 池公園	鳴門市	大津西小学校ほか 31 施設
	ひばり幼稚園	145	森 1101	愛宕	南公民館	福知山三段 池公園	北島町	北島町総合庁舎内ほか 19 施設
	森の子ら幼稚園	43	丸山口 町 24	丸山口	南公民館	福知山三段 池公園	北島町	北島町総合庁舎内ほか 19 施設
	中舞鶴幼稚園	57	余部上 116-3	花木	中舞鶴小学校	長田野公園 体育館	神戸市長田区	県立文化体育館(拠点 避難所)
D	舞鶴聖母幼稚園	160	上安久 381	上安久	文化公園体育館	福知山三段 池公園	尼崎市	中央中学校
	舞鶴幼稚園	43	円満寺 100-4	相生	城北中学校	福知山三段 池公園	尼崎市	尼崎小田高校
	三鶴幼稚園	53	引土 282	宮前	明倫小学校	福知山三段 池公園	尼崎市	小園中学校
	池内幼稚園	201	布敷 120-3	布敷	池内小学校	福知山三段 池公園	西宮市	平木中学校

《小学校・中学校施設一覧》

<【南方面（京都府内）】—小学校・中学校施設の概要>（平成27年5月1日現在）

ゾーン	施設名称	人数	住所	施設が所在する自治会	施設が所在する自治会の			
					避難時集結場所	避難中継所	避難先市町	避難施設
B	志楽小学校(※)	380	小倉 60	小倉	志楽小学校	丹波自然運動公園	京都市北区	北青少年活動センターほか9施設
	朝来小学校(※)	182	朝来中 545-1	朝来中	朝来小学校	丹波自然運動公園	京都市中京区	元教業小学校ほか16施設
	大浦小学校(※)	70	平 1583	平	大浦小学校	丹波自然運動公園	京都市東山区	元有済小学校ほか11施設
	若浦中学校	155	大波下 18	大波下	朝来小学校	丹波自然運動公園	京都市中京区	元教業小学校ほか16施設
C	新舞鶴小学校(※)	616	溝尻 1200-4	矢之助西	新舞鶴小学校	丹波自然運動公園	京都市伏見区	伏見北堀公園地域体育館ほか16施設ほか
	三笠小学校(※)	190	桃山町 15-1	三笠	三笠小学校	丹波自然運動公園	京都市伏見区	伏見北堀公園地域体育館ほか16施設ほか
	白糸中学校(※)	504	浜 840	宮浮島	白糸中学校	丹波自然運動公園	京都市伏見区	伏見北堀公園地域体育館ほか16施設ほか
	与保呂小学校(※)	155	与保呂 48	与保呂	与保呂小学校	丹波自然運動公園	京都市伏見区	伏見北堀公園地域体育館ほか16施設ほか
	青葉中学校(※)	603	行永 1810	古川	青葉中学校	丹波自然運動公園	京都市伏見区	伏見北堀公園地域体育館ほか16施設ほか
	倉梯小学校(※)	513	行永 291	上明富	倉梯小学校	丹波自然運動公園	京都市伏見区	伏見北堀公園地域体育館ほか16施設ほか
	倉梯第二小学校(※)	290	行永 7	御幸	倉梯第二小学校	丹波自然運動公園	京都市伏見区	伏見北堀公園地域体育館ほか16施設ほか
	中舞鶴小学校(※)	311	余部上 120	花木	中舞鶴小学校	丹波自然運動公園	京都市左京区	元新洞小学校ほか9施設
和田中学校(※)	141	和田 640-4	白浜台	和田中学校	丹波自然運動公園	京都市左京区	元新洞小学校ほか9施設	
D	余内小学校(※)	424	倉谷 30	倉谷西	余内小学校	丹波自然運動公園	京都市右京区	ハンナリーズアリーナほか11施設
	吉原小学校	48	東吉原 613	西吉原第三	文化公園体育館	丹波自然運動公園	向日市	市民体育館
	城北中学校(※)	418	南田辺 128	南田辺	城北中学校	丹波自然運動公園	京都市西京区	西文化会館ウエスティほか7施設
	明倫小学校(※)	314	北田辺 128-1	北田辺	城北中学校	丹波自然運動公園	京都市西京区	西文化会館ウエスティほか7施設
	中筋小学校(※)	613	公文名 490	公文名	西舞鶴高校	丹波自然運動公園	宇治市	北小倉小学校、西宇治体育館
	池内小学校(※)	78	布敷 120-1	布敷	池内小学校	丹波自然運動公園	宇治市	城南菱創高校
	城南中学校(※)	544	京田 30	京田	城南中学校	丹波自然運動公園	宇治市	木幡小学校、御蔵山小学校、東宇治高校
E	福井小学校(※)	132	下福井 702-1	下福井	福井小学校	丹波自然運動公園	城陽市	東城陽中学校、久津川小学校、久世小学校
	高野小学校(※)	200	高野台 1-1	高野台	高野小学校	丹波自然運動公園	城陽市	深谷小学校
	由良川小学校(※)	56	丸田 74	丸田西	由良川小学校	三段池公園	宇治市	宇治中学校
	岡田小学校(※)	80	久田美 930	久田美	岡田小学校	三段池公園	向日市	向日町競輪場
F	加佐中学校(※)	96	岡田由里 20	岡田由里	岡田小学校	三段池公園	向日市	市民会館

(※)避難時集結場所

<【西方面（兵庫県・徳島県）】－小学校・中学校施設の概要>（平成27年5月1日現在）

ゾーン	施設名称	人数	住所	施設が所在する自治会	施設が所在する自治会の			
					避難時集結場所	避難中継所	避難先市町	避難施設
B	志楽小学校(※)	380	小倉 60	小倉	志楽小学校	長田野公園 体育館	神戸市東灘区	東灘体育館(拠点避難所)
	朝来小学校(※)	182	朝来中 545-1	朝来中	朝来小学校	長田野公園 体育館	神戸市中央区	神戸国際展示場(拠点避難所)
	大浦小学校(※)	70	平 1583	平	大浦小学校	長田野公園 体育館	神戸市東灘区	東灘体育館(拠点避難所)
	若浦中学校	155	大波下 18	大波下	朝来小学校	長田野公園 体育館	神戸市兵庫区	ノエビアスタジアム(拠点避難所)
C	新舞鶴小学校(※)	616	溝尻 1200-4	矢之助西	新舞鶴小学校	長田野公園 体育館	神戸市中央区	神戸国際展示場(拠点避難所)
	三笠小学校(※)	190	桃山町 15-1	三笠	三笠小学校	福知山三段 池公園	松茂町	松茂町役場ほか5施設
	白糸中学校(※)	504	浜 840	宮浮島	白糸中学校	長田野公園 体育館	神戸市中央区	中央体育館(拠点避難所)
	与保呂小学校(※)	155	与保呂 48	与保呂	与保呂小学校	長田野公園 体育館	神戸市須磨区	グリーンアリーナ神戸(拠点避難所)
	青葉中学校(※)	603	行永 1810	古川	青葉中学校	福知山三段 池公園	鳴門市	大津西小学校ほか31施設
	倉梯小学校(※)	513	行永 291	上明富	倉梯小学校	福知山三段 池公園	鳴門市	大津西小学校ほか31施設
	倉梯第二小学校(※)	290	行永 7	御幸	倉梯第二小学校	福知山三段 池公園	北島町	北島総合庁舎内ほか19施設
	中舞鶴小学校(※)	311	余部上 120	花木	中舞鶴小学校	長田野公園 体育館	神戸市長田区	県立文化体育館(拠点避難所)
和田中学校(※)	141	和田 640-4	白浜台	和田中学校	長田野公園 体育館	神戸市垂水区	垂水体育館	
D	余内小学校(※)	424	倉谷 30	倉谷西	余内小学校	福知山三段 池公園	尼崎市	水堂小学校、立花西小学校、立花中学校
	吉原小学校	48	東吉原 613	西吉原第三	文化公園体育館	福知山三段 池公園	尼崎市	尼崎北高校
	城北中学校(※)	418	南田辺 128	南田辺	城北中学校	福知山三段 池公園	尼崎市	尼崎小田高校
	明倫小学校(※)	314	北田辺 128-1	北田辺	城北中学校	福知山三段 池公園	尼崎市	小田南中学校
	中筋小学校(※)	613	公文名 490	公文名	西舞鶴高校	福知山三段 池公園	西宮市	西宮南高校、高須小学校、高須中学校、鳴尾南中学校
	池内小学校(※)	78	布敷 120-1	布敷	池内小学校	福知山三段 池公園	西宮市	平木中学校
	城南中学校(※)	544	京田 30	京田	城南中学校	福知山三段 池公園	西宮市	甲陵中学校、西宮高校
E	福井小学校(※)	132	下福井 702-1	下福井	福井小学校	福知山三段 池公園	西宮市	西宮浜小学校、西宮浜中学校
	高野小学校(※)	200	高野台 1-1	高野台	高野小学校	福知山三段 池公園	淡路市	一宮中学校(一宮体育センター)
	由良川小学校(※)	56	丸田 74	丸田西	由良川小学校	福知山三段 池公園	西宮市	塩瀬中学校
	岡田小学校(※)	80	久田美 930	久田美	岡田小学校	福知山三段 池公園	西宮市	苦楽園中学校
F	加佐中学校(※)	96	岡田由里 20	岡田由里	岡田小学校	福知山三段 池公園	西宮市	大社中学校

(※)避難時集結場所

《その他学校施設一覧》

＜【南方面（京都府内）】－その他学校施設の概要＞（平成27年5月1日現在）

ゾーン	施設名称	人数	住所	施設が所在する自治会	施設が所在する自治会の			
					避難時集結場所	避難中継所	避難先市町	避難施設
B	東舞鶴高校(※)	556	泉源寺 766	泉源寺	東舞鶴高校	丹波自然運動公園	京都市北区	北青少年活動センターほか9施設
	舞鶴工業高等専門学校	861	白屋 234	高専	朝来小学校	丹波自然運動公園	京都市中京区	元教業小学校ほか16施設
C	東舞鶴高校浮島分校(※)	65	溝尻 150-13	中浮島	東舞鶴高校浮島分校	丹波自然運動公園	京都市伏見区	伏見北堀公園地域体育館ほか16施設ほか
	舞鶴支援学校行永分校	3	行永 2510-17	医療センター	青葉中学校	丹波自然運動公園	京都市伏見区	伏見北堀公園地域体育館ほか16施設ほか
	舞鶴支援学校北吸分校	11	北吸無番地	三宅	東体育館	丹波自然運動公園	京都市伏見区	伏見北堀公園地域体育館ほか16施設ほか
	舞鶴YMCA国際福祉専門学校	17	浜 1546-3	白糸西	東体育館	丹波自然運動公園	京都市伏見区	伏見北堀公園地域体育館ほか16施設ほか
D	京都職業能力開発短期大学校	50	上安 1922	職能短大	文化公園体育館	丹波自然運動公園	京都市山科区	京都市生涯学習総合センター山科ほか7施設
	日星高校(※)	413	上安久 381	上安久	文化公園体育館	丹波自然運動公園	京都市山科区	京都市生涯学習総合センター山科ほか7施設
	聾学校・盲学校舞鶴分校	13	南田辺 83	南田辺	城北中学校	丹波自然運動公園	京都市西京区	西文化会館ウエスティほか7施設
	西舞鶴高校(※)	880	引土 145	折原	西舞鶴高校	丹波自然運動公園	宇治市	黄檗中学校
	舞鶴支援学校	133	堀 4-1	堀	池内小学校	丹波自然運動公園	宇治市	小倉小学校

(※)避難時集結場所

＜【西方面（兵庫県・徳島県）】－その他学校施設の概要＞（平成27年5月1日現在）

ゾーン	施設名称	人数	住所	施設が所在する自治会	施設が所在する自治会の			
					避難時集結場所	避難中継所	避難先市町	避難施設
B	東舞鶴高校(※)	556	泉源寺 766	泉源寺	東舞鶴高校	長田野公園体育館	神戸市東灘区	東灘体育館(拠点避難所)
	舞鶴工業高等専門学校	861	白屋 234	高専	朝来小学校	長田野公園体育館	神戸市兵庫区	ノビアスタジアム(拠点避難所)
C	東舞鶴高校浮島分校(※)	65	溝尻 150-13	中浮島	東舞鶴高校浮島分校	長田野公園体育館	神戸市北区	しあわせの村
	舞鶴支援学校行永分校	3	行永 2510-17	医療センター	青葉中学校	福知山三段池公園	鳴門市	大津西小学校ほか31施設
	舞鶴支援学校北吸分校	11	北吸無番地	三宅	東体育館	福知山三段池公園	松茂町	松茂町総合会館ほか3施設
	舞鶴YMCA国際福祉専門学校	17	浜 1546-3	白糸西	東体育館	福知山三段池公園	松茂町	松茂町総合会館ほか3施設
D	京都職業能力開発短期大学校	50	上安 1922	職能短大	文化公園体育館	福知山三段池公園	尼崎市	難波小学校
	日星高校(※)	413	上安久 381	上安久	文化公園体育館	福知山三段池公園	尼崎市	中央中学校
	聾学校・盲学校舞鶴分校	13	南田辺 83	南田辺	城北中学校	福知山三段池公園	尼崎市	尼崎小田高校
	西舞鶴高校(※)	880	引土 145	折原	西舞鶴高校	福知山三段池公園	西宮市	西宮東高校
	舞鶴支援学校	133	堀 4-1	堀	池内小学校	福知山三段池公園	西宮市	平木小学校

(※)避難時集結場所

1 警戒事態発生時（市民への事故発生の連絡）

①

サイレン

舞鶴市からお知らせします。只今、〇〇原子力発電所で事故が発生しています。現在のところ、放射性物質は外部に漏れていませんが、今後、屋内退避や避難が必要になることが想定されます。市民の皆さんは、外出を控え、テレビ、ラジオなどで状況を確認してください。体の不自由な方や高齢の方は、避難の準備をしてください。観光客の皆さんは、直ちに市外への退去をお願いします。（繰り返し）

2 施設敷地緊急事態発生時（PAZ 及び PAZ に準じた防護措置を行う地域の住民の避難準備）

②

サイレン

舞鶴市からお知らせします。只今、高浜原子力発電所で事故が発生しています。A（A-2）ゾーンに該当するこの地域に、避難準備の指示を発表しました。慌てず、落ち着いて、避難に向けての準備をお願いします。避難時には、現金・預金通帳・印鑑・免許証・健康保険証等の貴重品のほか、個人で最低限必要なものを準備してください。また、避難カードの記入をお願いします。（繰り返し）

3 全面緊急事態発生時（PAZ 及び PAZ に準じた防護措置を行う地域の住民避難指示）

③

サイレン

舞鶴市からお知らせします。高浜原子力発電所で事故が発生しています。只今、A（A-2）ゾーンに該当するこの地域に「避難指示」を発表しました。住民の皆さんは避難してください。避難に当たっての集合場所は〇〇〇〇です。火の元点検、戸締りを忘れずをお願いします。

避難されるときに、玄関先の見える所に白タオルを出してください。

また、自家用車で避難する方は、西舞鶴の「西総合会館」が避難時集結場所となっておりますので、西総合会館に向かってください。慌てず、落ち着いて行動してください。（繰り返し）

（UPZ 屋内退避指示）

④

サイレン

舞鶴市からお知らせします。高浜原子力発電所で事故が発生しています。只今、〇〇ゾーンに該当するこの地域に「屋内退避」の指示を発表しました。自宅のドアを閉め、換気扇を止めて外気を遮断し、自宅に待機してください。

外から帰ってきた人は、顔や手を洗い、うがいをしてください。

また、避難の準備をお願いします。避難時には、現金・預金通帳・印鑑・免許証・健康保険証等の貴重品のほか、個人で最低限必要なものを準備してください。避難カードの記入をお願いします。

（繰り返し）

4 防護措置（OIL1 もしくは OIL2）発生時（UPZ 避難指示）

⑤

サイレン

舞鶴市からお知らせします。〇〇原子力発電所で事故が発生しています。只今、〇〇ゾーンに該当するこの地域に「避難指示」を発表しました。住民の皆さんは避難してください。避難に当たっての避難時集結場所は〇〇です。火の元点検、戸締りを忘れずをお願いします。

避難されるときに、玄関先に見える所に白タオルを出してください。

また、避難時集結場所に近い方はなるべく徒歩での避難をお願いします。自家用車で避難する方は、避難時集結場所で避難先の確認、必要な指示を受け、避難カードを提出してから避難先に向かってください。慌てず、落ち着いて行動してください。（繰り返し）

チェックリスト

■持ち出すことが必要なもの

【重要品】

避難カード	
現金	
預金通帳	
印鑑	
運転免許証	
健康保険証	

【情報収集用品】

携帯電話	
携帯用ラジオ	
予備電池	

【その他個人に必要なもの】

医薬品	
乳児用ミルク	
オムツ	
筆記用具	
マスク	
生理用品	

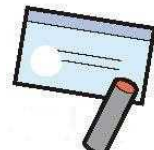
■持ち出した方が便利なもの

懐中電灯	
防寒具	
おやつ（子供用）	
傘などの雨具	

持ち出すことが必要なもの



避難カード



預金通帳 印鑑



健康保険証



運転免許証



携帯用ラジオ



現金



筆記用具



予備電池
(多めに)




携帯電話



医薬品



マスク



オムツ

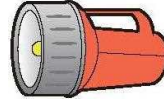


乳児用ミルク

持ち出した方が便利なもの



防寒具



懐中電灯



おやつ



傘などの雨具